




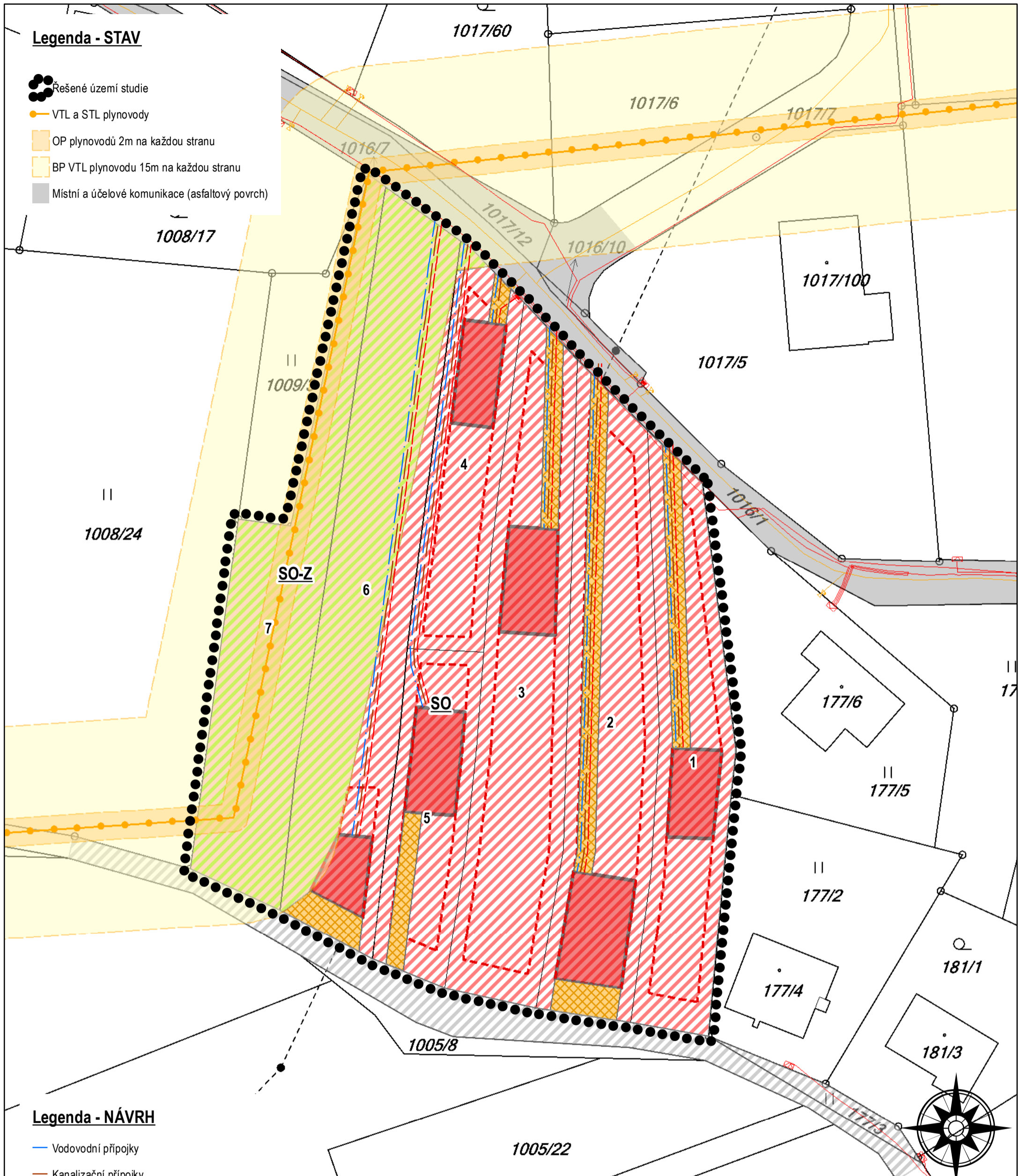













### Legenda - STAV

-  Řešené území studie
-  VTL a STL plynovody
-  OP plynovodů 2m na každou stranu
-  BP VTL plynovodu 15m na každou stranu
-  Místní a účelové komunikace (asfaltový povrch)



### Legenda - NÁVRH

-  Vodovodní přípojky
  -  Kanalizační přípojky
  -  Elektro přípojky
  -  Místní a účelové komunikace (asfaltový povrch)
  -  Zpevněné plochy pojízdné (zatravnovací dlaždice)
  -  Stavební čára nepřekročitelná
  -  Navržená parcelace
  -  Orientační umístění objektu
- Plochy s rozdílným způsobem využití**
- NÁVRH funkčního využití
-  SO - plocha smíšená obytná
  -  SO-Z - plocha smíšená obytná - zeleň

VYPRACOVAL <b>Ateliér BOČEK</b> Tylova 70, Písek tel. 777 823 409, e-mail: radek.bocek@email.cz	VEDOUCÍ PROJEKTANT Ing. arch. Radek Boček	ZODPOVĚDNÝ PROJEKTANT Ing. arch. Radek Boček	
DOPRAVNÍ ŘEŠENÍ	ELEKRO, PLYN, ZÁSBOVÁNÍ TEPEM	VODOHOSPODÁŘSKÉ ŘEŠENÍ	
ÚSES	KONCEPCE KRAJINY A OCHRANA PŘÍRODY	VYHODNOCENÍ ZPF A PUPFL	
POŘIZOVATEL: Městský úřad Rudolfov, zpracování ÚS dle usn. RM č. 222/2015 ze dne 21.10.2015			ČÍSLO ZAKÁZKY:
<b>ÚZEMNÍ STUDIE "SO.16.R, plocha 2.5a Pod Veskou - Rudolfov"</b>			STUPEŇ: NÁVRH
			MĚŘÍTKO 1 : 500
<b>VÝKRES KOORDINAČNÍ SITUACE</b>			ČÍSLO VÝKRESU 5
			ČÍSLO PARÉ