

## PŘEHLED


<b>1</b> RADNICE - ZÁMEK	<b>21</b> BRĚH
<b>2</b> HLAVNÍ STROMOŘADÍ	<b>22</b> PROTI ZÁMKU
<b>3</b> U ŠTÍTU	<b>23</b> SVAH U SILNICE
<b>4</b> U HASIČÁRNY	<b>24</b> KAČER
<b>5</b> U KOSTELA	<b>25</b> U STRAŽNICE
<b>6</b> FARSKÁ LOUKA	<b>26</b> SPORTOVNÍ
<b>7</b> HRBITOV	<b>27</b> U ŠKOLKY
<b>8</b> DĚTSKÉ HRŠTĚ	<b>28</b> U DPS
<b>9</b> NA STARÉ CESTĚ	<b>29</b> POLNÍ
<b>10</b> K BLAHEŤÁKU	<b>30</b> LUČNÍ
<b>11</b> KRÁLOVSKÝ RYBNÍK	<b>31</b> VESKA
<b>12</b> ZAHRADY V ÚDOLÍ	<b>32</b> HLINSKO U KAPLE
<b>13</b> HLINCOHORSKÁ	<b>33</b> HLINSKO ROZCESTÍ
<b>14</b> V KOPCI	<b>34</b> POD JARVALEM
<b>15</b> U FLOPU	<b>35</b> U POŠTY
<b>16</b> LOUKA U POTOKA	<b>36</b> TŘEBOŇSKÁ
<b>17</b> ROZCESTÍ SILNIC	<b>37</b> ADAMOVSKÁ
<b>18</b> LIPOVÁ	<b>38</b> HORNICKÉ MUZEUM
<b>19</b> HORNICKÁ	<b>39</b> U MOSTKU DLOUHÁ
<b>20</b> DLOUHÁ-KŘIŽOVATKA	<b>40</b> KONEC JIVENSKÉ

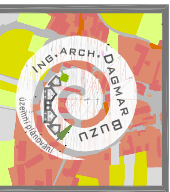
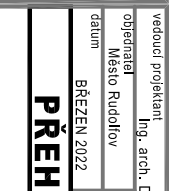
## ÚZEMNÍ STUDIE

ANALÝZA VEŘEJNÝCH PROSTRANSTVÍ MĚSTA RUDOLFOV



Hlinsko



			
vedoucí projektant	Ing. arch. Dargmar Buzu, Kostelná 159, 38001 Třeboň	místo	Město Rudolfov
objednatel	Město Rudolfov	projektant	Městský úřad Rudolfov
datum	BŘEZEN 2022	mapka	A3
<b>PŘEHLED PLOCH</b>		průřez	
		část c.	