



STRATEGICKÝ PLÁN ROZVOJE MĚSTA RUDOLFOV NA ROKY 2020-2025 S VÝHLEDEM DO ROKU 2030

PŘÍLOHY:

PŘÍLOHA Č. 1	PROFIL A SITUAČNÍ ANALÝZA MĚSTA
PŘÍLOHA Č. 2	SWOT ANALÝZY
PŘÍLOHA Č. 3	VÝSLEDKY ANKETY

verze: FINAL

projednáno a schváleno ZM dne 16.12.2019



OBSAH

OBSAH	2
PŘÍLOHA Č. 1 PROFIL A SITUAČNÍ ANALÝZA MĚSTA	4
ZÁKLADNÍ INFORMACE O MĚSTĚ	5
POLOHA A ČLENĚNÍ MĚSTA	5
ČLENĚNÍ MĚSTA Z HLEDISKA VYUŽITÍ PLOCH	6
POSTAVENÍ A VÝZNAM MĚSTA	6
DEMOGRAFICKÁ ANALÝZA	9
VÝVOJ POČTU OBYVATEL	9
POHYB OBYVATEL	9
VĚKOVÁ STRUKTURA OBYVATEL	10
TRH PRÁCE A PODNIKÁNÍ	12
VZDĚLANOSTNÍ STRUKTURA OBYVATEL.....	12
EKONOMICKÁ AKTIVITA OBYVATEL	13
TRH PRÁCE	13
HOSPODÁŘSTVÍ, PODNIKATELSKÁ INFRASTRUKTURA, SLUŽBY	15
CESTOVNÍ RUCH A REKREACE	19
POTENCIÁL A VYBAVENOST PRO CESTOVNÍ RUCH	19
REKREACE	21
ŽIVOTNÍ PROSTŘEDÍ	22
KVALITA ŽIVOTNÍHO PROSTŘEDÍ A OCHRANA PŘÍRODY.....	22
VODNÍ PRVEK A OCHRANA PŘED POVODŇEMI	23
PLOCHY A PROSTRANSTVÍ, ZELEŇ	23
ODPADOVÉ HOSPODÁŘSTVÍ	25
VZDĚLÁVÁNÍ	27
PŘEDŠKOLNÍ VZDĚLÁVÁNÍ.....	27
ZÁKLADNÍ VZDĚLÁVÁNÍ.....	27
OSTATNÍ	28
KULTURA, SPORT A VOLNÝ ČAS	29
KULTURA	29
SPORTOVNÍ MOŽNOSTI.....	30
SPOLKOVÁ ČINNOST.....	30
BYDLENÍ A BEZPEČNOST	32
BYTOVÁ VÝSTAVBA.....	32
BEZPEČNOST	33
SOCIÁLNÍ OBLAST A ZDRAVOTNICTVÍ	36
SOCIÁLNÍ OBLAST	36



ZDRAVOTNICTVÍ	36
TECHNICKÁ INFRASTRUKTURA.....	37
VODOHOSPODÁŘSKÁ INFRASTRUKTURA.....	37
ENERGETIKA, PLYNOFIKACE	38
DOPRAVA A DOPRAVNÍ INFRASTRUKTURA.....	39
SILNIČNÍ DOPRAVA	39
MÍSTNÍ KOMUNIKACE, BEZPEČNOST DOPRAVY	40
DOPRAVA V KLIDU	41
VEŘEJNÁ DOPRAVA, ŽELEZNIČNÍ DOPRAVA	41
PŘÍLOHA Č. 2 SWOT ANALÝZY.....	43
SWOT ANALÝZA PRO OBLAST „PROSTŘEDÍ MĚSTA“	44
SWOT ANALÝZA PRO OBLAST „ŽIVOT VE MĚSTĚ“	46
PŘÍLOHA Č. 3 VÝSLEDKY ANKETY	47
ZÁKLADNÍ INFORMACE K ANKETĚ.....	48
VÝSLEDKY ANKETNÍHO ŠETŘENÍ.....	49
IDENTIFIKAČNÍ ÚDAJE RESPONDENTŮ	49
CO OSOBNĚ POVAŽUJETE ZA NEJVĚTŠÍ PŘEDNOST MĚSTA RUDOLFOV, CO SE VÁM NA NĚM LÍBÍ, NA CO JSTE HRDÍ?	50
CO OSOBNĚ POVAŽUJETE ZA NEJVĚTŠÍ NEDOSTATEK MĚSTA RUDOLFOV, CO VÁM VE MĚSTĚ CHYBÍ NEBO SE VÁM NA NĚM NELÍBÍ?	51
CO VIDÍTE JAKO PROBLÉM, CO VÁS TRÁPÍ NEBO VÁM VADÍ V NÁSLEDUJÍCÍCH OBLASTECH A CHTĚLI BYSTE TO ZMĚNIT?	52



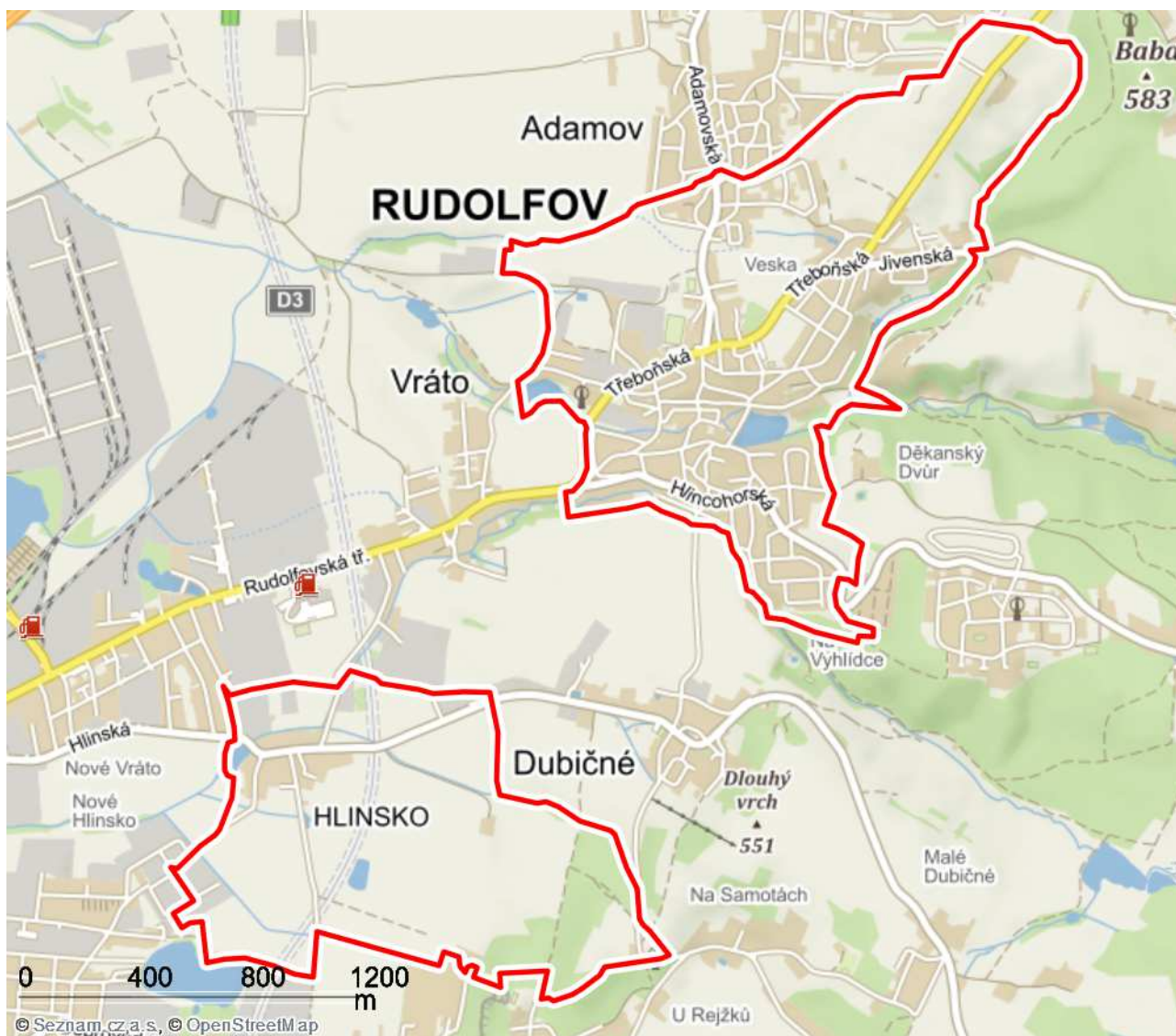
PŘÍLOHA Č. 1 PROFIL A SITUAČNÍ ANALÝZA MĚSTA

ZÁKLADNÍ INFORMACE O MĚSTĚ

Poloha a členění města

Město Rudolfov se nachází v okrese České Budějovice **asi 5 km severovýchodně od Českých Budějovic** na tzv. Lišovském prahu. K Rudolfovu patří i část Hlinsko (k.ú. Hlinsko u Vrát), která leží na nesousedícím území a tvoří tak exklávu města. Území města Rudolfov je součástí krajinného předělu mezi Českobudějovickou a Třeboňskou pánví, tvořeného Lišovským prahem.

Obrázek 1 Správní území města Rudolfov



Zdroj: <https://mapy.cz>

Území Rudolfova se skládá ze dvou místních částí: Rudolfov (k.ú. Rudolfov u Českých Budějovic) a Hlinsko (k.ú. Hlinsko u Vrát). Katastrální území Hlinska je od katastrálního území Rudolfova územně odděleno katastrem Vrát. Naproti tomu katastrální území města Rudolfov je stavebně srostlé se sousedními obcemi Adamov a Vrát. Další bariérou, dělicí zástavbu této místní části od Rudolfova, je koridor budoucí dálnice D 3.



Členění města z hlediska využití ploch

Osou města je **Rudolfovský potok**, na němž se rozlévá Královský rybník s vysokou sypanou hrází, po které původně vedla silnice do Třeboně. Rybník byl původně součástí systému nádrží a kanálů napájejících důlní zařízení a dodnes se v něm zrcadlí dochované historické měšťanské domy.

Město Rudolfov se rozkládá na necelých **320 hektarech plochy**. Podíl zemědělské půdy z celkové výměry města Rudolfov představuje 67 % jeho celkové výměry (z toho cca 58 % je tvořeno ornou půdou). Zastavěné a ostatní plochy zahrnují výměru 27 % plochy města a trvalé travní porosty pokrývají 22 % jeho rozlohy. Podíl lesů tvoří 4 % z plochy města a vodní prvek je zastoupen na cca 2 % územní výměry města

Tabulka 1 Rozloha města, typologie a výměry pozemků dle druhu jejich využití (v ha)

Druhy pozemků (ha)	31. 12. 2017	31. 12. 2018
Celková výměra	319,39	319,39
Zemědělská půda	213,25	213,18
Orná půda	124,10	124,10
Chmelnice	-	-
Vínice	-	-
Zahrada	43,01	42,94
Ovocný sad	0,07	0,07
Trvalý travní porost	46,07	46,06
Nezemědělská půda	106,14	106,21
Lesní pozemek	14,18	14,18
Vodní plocha	7,26	7,26
Zastavěná plocha a nádvoří	24,05	24,13
Ostatní plocha	60,65	60,64

Zdroj: ČSÚ

Územní plán Rudolfova předpokládá postupný rozvoj města se zohledněním dvou hlavních funkcí:

- krajina silně urbanizovaná v k.ú. Hlinsko u Vráta a v převážné části k.ú. Rudolfova u Českých Budějovic
- krajina s předpokládanou vyšší mírou urbanizace (severovýchodní okraj k.ú. Rudolfov u Českých Budějovic)

Postavení a význam města

Z hlediska širších vztahů sousedí město Rudolfov se správním územím města **České Budějovice, které pro Rudolfov i další okolní obce představuje hlavní spádovou oblast v prakticky všech oblastech**. Dále Rudolfov sousedí s obcemi Dobrá Voda, Dubičné, Vráto, Hlincová Hora, Hůry, Adamov a Jivno. Jeho zahraničním partnerským městem je rakouské město Sandl.

Od roku 1960 je součástí města původně osada Veska (Vesce) a od roku 1976 osada Hlinsko. V letech 1976–1990 byly součástí také Dubičné s osadou Malé Dubičné, Hlincová Hora, Vráto, Jivno, Adamov, Hůry a Libníč s osadou Jelmo. Díky těmto změnám ve správním členění spolu zástavby jednotlivých obcí těsně sousedí, přestože se jedná o různé územně samosprávné celky. Přesto mezi těmito sídly existuje celá řada vazeb infrastrukturních, funkčních i demografických.

Město Rudolfov je přirozeným **spádovým centrem jak pro svou pro svou místní část Hlinsko, tak pro řadu okolních obcí a místních částí** (Adamov, Hůry, Libníč, Jivno, Hlincová

Hora, Kodetka, Dubičné a Vráto). Tato sídla představují dalších více než 2,5 tis. obyvatel, kteří v Rudolfově využívají služby občanské vybavenosti (např. částečně základní a mateřskou školu, dům s pečovatelskou službou, poštu, stavební úřad, matriku, praktické lékaře pro děti a dospělé, zubního lékaře, lékárnu, zastávky MHD, obchody, sportovní klub ad.), patří i do rudolfovských farností církvi Římskokatolické a Československé husitské.

Obrázek 2 Území Rudolfova a sousedících obcí



Zdroj: vlastní

Rudolfov je městem, kterému dalo vzniknout zejména **hornictví**. První písemná zmínka o těžbě stříbra v okolí pochází z r. 1385, k intenzivní báňské činnosti však došlo až ve 2. pol. 16. století. První písemná zpráva o Rudolfově je až z roku 1570 (Hlinsko je zmiňováno již v roce 1376).

Zhruba šedesátileté období produktivní těžby mělo nepopiratelný význam pro rozvoj celé oblasti. Rudolfov se ve své době zařadil vedle Jáchymova a Kutné Hory k nejvýznamnějším kutištím v Čechách. Úspěšné období korunoval r. 1585 Rudolf II. výsadní listinou, podle níž se hornické sídliště stalo svobodným horním městem s rozsáhlými privilegii. V té době měl Rudolfov více než 250 domů a patřil k velkým jihočeským městům.

Živelný rozvoj města spojený s rozvojem hornictví se mimo jiných faktorů podepsal na tom, že **celkový vývoj nedospěl do stádia ucelené urbanistické struktury**, kterou můžeme sledovat u typických sídel této velikosti v podmínkách ČR. Historické centrum původně hornického sídla se



nachází okolo Královského rybníka, kostela a radnice. Typický je i charakter historického jádra Rudolfova se **sítí úzkých, křivolakých ulic a uliček¹**.

Farská louka je svým významem jakýmsi ohniskem území Rudolfova. V prostoru Farské louky je zvažováno vybudování nového centra města se smíšeným funkčním využitím a plochou pro pořádání kulturních a společenských akcí.

Z hlediska typologie obcí na území Jihočeského kraje **představuje Rudolfov malé sídlo**. Patří do skupiny měst a obcí **nacházejících se v zázemí krajského města České Budějovice, které pro ně tvoří spádové centrum z hlediska dojížděky za zaměstnáním, vzděláváním či službami občanské vybavenosti**. Co do počtu obyvatel srovnatelně velkými sídly v těsné blízkosti krajské metropole jsou např. obce Dobrá Voda u Č. Budějovic, Litvínovice nebo Srubec. Tyto obce jsou rovněž zhruba stejně vzdálené od krajského města (urbanisticky jsou s ním fakticky propojeny).

Tabulka 2 Vzdálenost od krajského města a ORP

Název obce	Vzdálenost od krajského města v km	Vzdálenost od obce s rozšířenou působností v km
Dobrá Voda u Č. Budějovic	4,2	4,2
Litvínovice	4,5	4,5
Rudolfov	5,3	5,3
Srubec	5,3	5,3

Zdroj: ČSÚ

Město Rudolfov je členem sdružení **Svazek měst a obcí mikroregionu Budějovicko – sever**, tj. sdružení, které podporuje vzájemnou spolupráci 14 měst a obcí: Adamov, Borek, Hlincová Hora, Hosín, Hůry, Hluboká nad Vltavou, Hrdějovice, Chotýčany, Libnič, Rudolfov, Ševětín, Úsilné, Vitín a Vráto. Svazek byl založen 25. 6. 2001, Rudolfov byl do Svazku začleněn v roce 2004. Důvody vzájemné spolupráce jsou zejména: nutnost společného postupu členských obcí při ochraně životního prostředí, koordinace investičních akcí a územních plánů, sladování zájmů a činností místních samospráv, správa společného majetku svazku a propagace sdružení a jeho území. Konkrétně se jedná o koordinaci práce obcí v oblasti cestovního ruchu, dopravy, přeshraniční spolupráce, regionálního rozvoje, sociální infrastruktury, správy majetku, vodního hospodářství a životního prostředí a jeho ochrany. Z právního hlediska se jedná o zájmové sdružení obcí podle zákona č. 128/2000 Sb. o obcích a §20, odst. 2 a 3 zák. č. 40/1964 Sb., občanského zákoníku.

Město Rudolfov je dále členem **Místní akční skupiny Hlubocko – Lišovsko**, která sdružuje 19 obcí dvou mikroregionů (Budějovicko - sever a Lišovsko). Přirozeným centrem sdruženého území je s ohledem na historii a velmi dynamický porevoluční vývoj město Hluboká nad Vltavou. Dalšími významnými sídly v regionu jsou města Lišov a Rudolfov. Ostatní členské obce jsou zpravidla do velké míry závislé na spádových centrech, kterými jsou vedle výše zmíněných měst především České Budějovice. V území není žádné město se statusem obce s rozšířenou působností, všechny obce patří do ORP České Budějovice. O to významnějším prvkem je posilování soudržnosti regionu.

¹ Tento typ zástavby se nazývá "chaotická zástavba" a je typický pro horní města i menší sídla, kdy byla místa pro jednotlivé domy volena tak, aby to vyhovovalo těžbě a úpravě těžných surovin (např. se nedalo stavět na odvalech hlusiny, naopak se stavělo blízko jednotlivých dolů, nepravidelně rozmístěných po krajině).



DEMOGRAFICKÁ ANALÝZA

Vývoj počtu obyvatel

Demografický vývoj Rudolfova v posledních letech je charakteristický postupným **mírným nárůstem celkového počtu obyvatel**. Vzájemný podíl mužů a žen se postupně vyrovnal na současné rovnoměrné rozložení.

Tabulka 3 Dlouhodobý vývoj celkového počtu obyvatel města

Počet obyv.	2008	2009	2010	2011	2012	2013	2014	2015	2016	2017	2018
	2 401	2 423	2 435	2 431	2 463	2 493	2 521	2 541	2 556	2 575	2 544
muži	1 232	1 235	1 226	1 224	1 239	1 253	1 267	1 279	1 281	1 286	1 272
ženy	1 169	1 188	1 209	1 207	1 224	1 240	1 254	1 262	1 275	1 289	1 272

Zdroj: ČSÚ

Ve srovnání s některými dalšími obcemi v okolí Č. Budějovic není postupný nárůst počtu obyvatel města Rudolfov tak vysoký (např. v obci Srubec nárůst o cca 500 obyvatel za posledních 5 let). Podle platného územního plánu města lze očekávat další bytovou výstavbu s možným růstem až k počtu 3 tis. obyvatel.

Pohyb obyvatel

Celkový přírůstek obyvatel města Rudolfov vykazuje dlouhodobý kladný trend. **Nárůst počtu obyvatel je tažen především přírůstkem v důsledku stěhování**, přirozený přírůstek vykazuje kolísavé hodnoty. Z hlediska věku přistěhovalých má dominantní zastoupení věková složka obyvatel 15-64 let, nejméně je pak přistěhovalých starších 65 let.

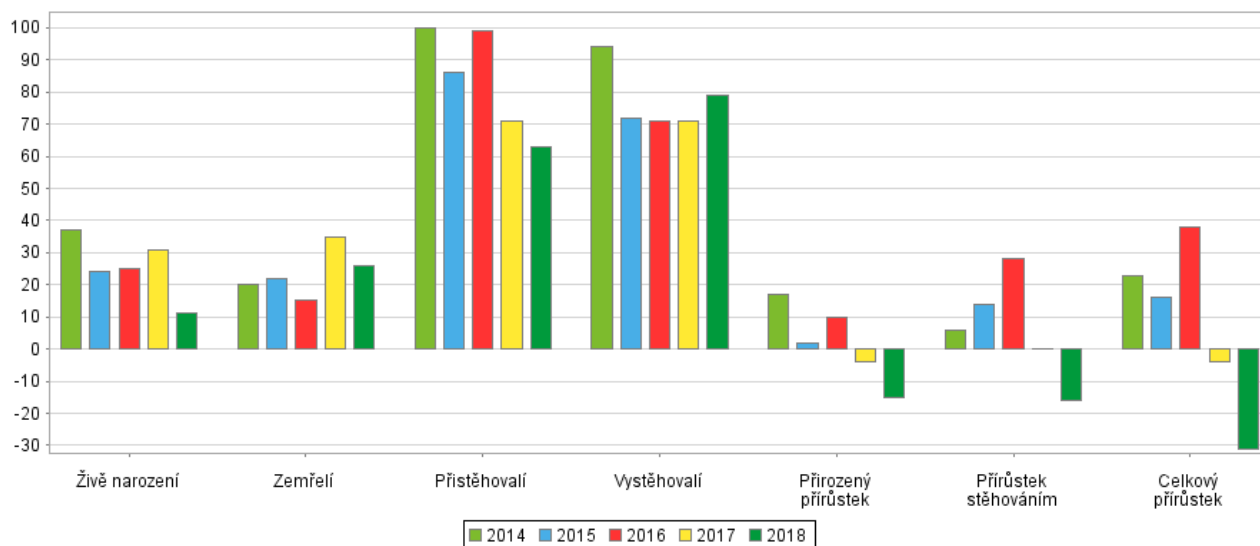
Tabulka 4 Pohyb a změny ve struktuře obyvatel města Rudolfov v letech 2007-2018

		2008	2009	2010	2011	2012	2013	2014	2015	2016	2017	2018
Živě narození		23	29	26	18	27	21	37	24	25	31	11
v tom:	muži	16	11	9	10	18	10	16	15	15	15	
	ženy	7	18	17	8	9	11	21	9	10	16	
Potraty		13	11	9	14	11	7	13	14	9	11	20
Zemřelí		21	16	22	22	21	23	20	22	15	35	26
v tom:	muži	13	11	7	10	14	17	9	13	4	17	
	ženy	8	5	15	12	7	6	11	9	11	18	
v tom ve věku:	0-14	-	-	-	-	-	-	-	-	-	-	
	15-64	7	4	1	4	3	3	2	3	1	5	
	65+	14	12	21	18	18	20	18	19	14	30	
Přistěhovalí		83	73	95	89	92	81	100	86	99	71	63
v tom:	muži	45	33	49	41	44	40	47	41	41	32	
	ženy	38	40	46	48	48	41	53	45	58	39	
Vystěhovalí		69	66	82	63	58	62	94	72	71	71	79
v tom:	muži	39	38	40	24	27	29	44	32	40	33	
	ženy	30	28	42	39	31	33	50	40	31	38	
Přírůstek:	celkový	16	20	17	22	40	17	23	16	38	-4	-45
	přirozený	2	13	4	-4	6	-2	17	2	10	-4	-39
	stěhováním	14	7	13	26	34	19	6	14	28	-	-16
Přír. na 1 tis.:												
	celkový	6,7	8,3	7,0	9,0	16,2	6,8	9,1	6,3	14,9	-1,6	
	přirozený	0,8	5,4	1,6	-1,6	2,4	-0,8	6,7	0,8	3,9	-1,6	
	stěhováním	5,8	2,9	5,3	10,7	13,8	7,6	2,4	5,5	11,0	-	

Zdroj: ČSÚ

Údaje z tabulky výše jsou dále doplněny o grafické znázornění pohybu obyvatel města v posledních letech. Je zřejmé, že poslední dva roky jsou charakteristické začínajícím ubýváním obyvatel města Rudolfov.

Obrázek 3 Pohyb obyvatel města Rudolfov v letech 2014-2018



Zdroj: ČSÚ

Věková struktura obyvatel

Stejně jako ve většině měst a obcí v kraji i celé republiky lze v Rudolfově sledovat postupné **zvyšování průměrného věku obyvatel, růst podílu obyvatel ve věkové kategorii 65 a více let** a pokles podílu obyvatel v produktivním věku (15–64 let). Vývoj počtu obyvatel ve věkové složce 0-14 let zaznamenává také postupný mírný nárůst. „Nejztrátovější“ tak je věková skupina obyvatel ve věku 15-64 let.

Tabulka 5 Vývoj věkové struktury obyvatel města Rudolfov v letech 2008-2017

	2008	2009	2010	2011	2012	2013	2014	2015	2016	2017	2018
Stav obyvatel k 31. 12.	2 410	2 430	2 447	2 445	2 485	2 502	2 525	2 541	2 579	2 575	2 544
v tom ve věku:											
0-14	317	330	341	340	350	357	373	385	395	410	406
15-64	1 717	1 710	1 708	1 672	1 671	1 668	1 667	1 650	1 648	1 619	1 574
65+	376	390	398	433	464	477	485	506	536	546	564
Průměrný věk	41,6	41,7	41,6	42,2	42,3	42,5	42,4	42,6	42,7	42,7	43,3
Index stáří (65+ / 0-14 v %)	118,6	118,2	116,7	127,4	132,6	133,6	130,0	131,4	135,7	133,2	138,9
muži	1 233	1 228	1 239	1 231	1 252	1 256	1 266	1 277	1 289	1 286	
v tom ve věku:											
0-14	177	178	185	186	195	202	204	203	206	212	
15-64	888	881	880	848	848	845	848	854	843	822	
65+	168	169	174	197	209	209	214	220	240	252	
ženy	1 177	1 202	1 208	1 214	1 233	1 246	1 259	1 264	1 290	1 289	
v tom ve věku:											
0-14	140	152	156	154	155	155	169	182	189	198	
15-64	829	829	828	824	823	823	819	796	805	797	
65+	208	221	224	236	255	268	271	286	296	294	

Zdroj: ČSÚ

Průměrný věk obyvatel města Rudolfov je mírně vyšší než udávají krajské hodnoty a hodnoty za správní území ORP České Budějovice (cca 42 let). Ve srovnání s průměrným věkem srovnatelně



velkých obcí v okolí města Č. Budějovice však Rudolfov vykazuje vyšší hodnotu průměrného věku obyvatel než např. „věkově mladší obce“ Litvínovice a Srubec.

Tabulka 6 Srovnání věkové struktury města Rudolfov a vybraných obcí (2017)

	Počet obyvatel										Prům. věk
	Celkem	0-14			15-64			65 a více			
		Celkem	Muži	Ženy	Celkem	Muži	Ženy	Celkem	Muži	Ženy	
SO ORP Č. Budějovice	160 269	26 191	13 332	12 859	103 863	51 859	52 004	30 215	12 796	17 419	41,9
Dobrá Voda u Č. Budějovic	2 662	443	226	217	1 578	790	788	641	267	374	43,9
Litvínovice	2 513	501	253	248	1 706	833	873	306	145	161	38,5
Rudolfov	2 575	410	212	198	1 619	822	797	546	252	294	42,7
Srubec	2 526	492	246	246	1 751	918	833	283	136	147	37,8

Zdroj: ČSÚ

Město Rudolfov se nachází v těsné blízkosti krajského města. Nejen zde se tak projevují **důsledky suburbanizace**. Město České Budějovice vykazuje spíše stagnaci z hlediska celkového nárůstu počtu obyvatel, což je mimo jiné právě projevem suburbanizačních tendencí, kdy se obyvatelé stěhují z města do jeho zázemí. Jedná se o projevy tzv. **rezidenční suburbanizace**, tedy stěhování (především mladých rodin s dětmi) do zázemí města. To způsobuje kladný celkový přírůstek obyvatel v obcích a městech nacházejících se v zázemí krajské metropole. Přírůstek je přitom tažen zejména kladným migračním saldem oproti samotnému městu České Budějovice, které zejména stěhování své obyvatelstvo dlouhodobě (od roku 2000) ztrácí (byť v posledních letech i zde je zaznamenán mírný nárůst absolutního počtu obyvatel).

Následující tabulka dokladuje vývoj sňatečnosti a rozvodovosti a také potratovost (bez uvedení druhů potratů) ve městě Rudolfov v letech 2000-2018.

Tabulka 7 Sňatky, rozvody, potraty ve městě 2000-2018

Rok	Sňatky	Rozvody	Potraty
2000	12	6	11
2001	7	8	18
2002	9	9	11
2003	7	10	11
2004	9	11	11
2005	16	11	12
2006	11	6	13
2007	17	15	8
2008	9	7	13
2009	8	9	11
2010	6	10	9
2011	12	7	14
2012	5	9	11
2013	14	9	7
2014	14	8	13
2015	8	7	14
2016	14	12	9
2017	14	6	11
2018	13	10	20

Zdroj: ČSÚ



TRH PRÁCE A PODNIKÁNÍ

Vzdělanostní struktura obyvatel

Struktura obyvatel města Rudolfov dle dosaženého vzdělání je dostupná z výsledků posledního provedeného SLDB (k dispozici jsou data ze sčítání prováděného v 2011 v definitivní podobě). **Struktura obyvatel města dle jejich vzdělanosti je v tomto směru srovnatelná se strukturou obyvatel kraje a ORP České Budějovice.** Největší podíl obyvatel lze zařadit do kategorie střední vč. vyučení (bez maturity) a úplné střední (s maturitou).

Tabulka 8 Obyvatelstvo města Rudolfov dle nejvyššího dosaženého vzdělání (2011)

Rodinný stav, nejvyšší ukončené vzdělání	Obyvatel. celkem		v tom	
	abs.	%	muži	ženy
Obyvatelstvo celkem	2 418	100,0	1 220	1 198
z celku podle rodinného stavu:				
Svobodní	896	37,1	507	389
Ženatí, vdané	1 149	47,5	577	572
Rozvedení	195	8,1	99	96
Ovdovělí	177	7,3	37	140
z celku obyvatelstvo ve věku 15 a více let podle nejvyššího ukončeného vzdělání:	2 086	86,3	1 036	1 050
Bez vzdělání	7	0,3	5	2
Základní vč. Neukončeného	297	12,3	100	197
Střední vč. vyučení (bez maturity)	633	26,2	371	262
Úplné střední (s maturitou)	643	26,6	298	345
Nástavbové studium	75	3,1	34	41
Vyšší odborné vzdělání	26	1,1	17	9
Vysokoškolské	327	13,5	169	158
z toho:				
Bakalářské	44	1,8	17	27
Magisterské	267	11,0	145	122

Zdroj: ČSÚ, SLDB 2011

Ve srovnání s výsledky SLDB z roku 2001 je možné konstatovat, že ve městě došlo k **navýšení podílu osob s dosaženým vysokoškolským vzděláním**. Došlo rovněž k poklesu podílu osob, které mají pouze základní vzdělání, klesl rovněž podíl osob s vyšším odborným a nástavbovým stupněm vzdělání.

Tabulka 9 Obyvatelstvo města Rudolfov dle nejvyššího dosaženého vzdělání (2001)

Obyvatelstvo 15leté a starší		2037
v tom podle stupně vzdělání	Bez vzdělání	3
	Základní vč. neukončeného	381
	Vyučení a stř. odborné bez mat.	712
	Úplné střední s maturitou	643
	Vyšší odborné a nástavbové	82
	Vysokoškolské	196
	Nezjištěné vzdělání	20

Zdroj: ČSÚ, SLDB 2001



Ekonomická aktivita obyvatel

Míra ekonomické aktivity obyvatel města jsou rovněž dostupná pouze z období provádění SLDB. Obyvatelé Rudolfova dle této statistiky vykazují obdobné vlastnosti jako obyvatelé celého správního území ORP a Jihočeského kraje (kolem 50 %). Tato statistika tak nevybočuje z běžného regionálního standardu.

Tabulka 10 Obyvatelstvo města dle ekonomické aktivity (2011, SLDB)

Ekonomická aktivita		Obyv. celkem		v tom		
		abs.	%	muži	ženy	
Obyvatelstvo celkem		2 418	100,0	1 220	1 198	
Ekonomicky aktivní		1 209	50,0	680	529	
v tom	zaměstnaní	1 137	47,0	635	502	
	v tom	zaměstnanci, zaměstnavatelé, samostatně činní, pomáhající	1 024	42,3	592	432
		pracující studenti a učni	18	0,7	4	14
		pracující důchodci	65	2,7	39	26
		ženy na mateřské dovolené	30	1,2	-	30
	nezaměstnaní	72	3,0	45	27	
	v tom	hledající první zaměstnání	9	0,4	7	2
ostatní nezaměstnaní		63	2,6	38	25	
Ekonomicky neaktivní		1 114	46,1	487	627	
v tom	nepracující důchodci	558	23,1	223	335	
	ostatní s vlastním zdrojem obživy	38	1,6	1	37	
	osoby v domácnosti, děti předškolního věku, ostatní závislé osoby	177	7,3	95	82	
	žáci, studenti, učni	341	14,1	168	173	
Nezjištěno		95	3,9	53	42	

Zdroj: ČSÚ, SLDB 2011

Trh práce

Na trhu práce v Rudolfově došlo v posledních letech, podobně jako na většině území kraje a ČR ke zlepšení situace. **Poklesl podíl nezaměstnaných osob, který se v dlouhodobém pohledu drží spíše na nižší úrovni.** Stejný vývojové trendy lze sledovat rovněž v okolních obcích, krajském městě i celém správním obvodu ORP České Budějovice.

Z pohledu zaměstnavatelů pak je v poslední době především problematické, že **klesá také počet dosažitelných uchazečů o zaměstnání.** Přestože město Rudolfov má výhodu v bezprostřední blízkosti krajského města s širokou nabídkou možností pracovního uplatnění, vývoj v posledních letech je ve znamení prohlubování uvedeného problému nedostatku dosažitelných uchazečů o vybrané pracovní pozice.

Celkově lze za město Rudolfov konstatovat vysokou závislost a provázanost místního pracovního trhu s trhem práce v krajském městě.

**Tabulka 11 Vývoj počtu uchazečů o zaměstnání a podílu nezaměstnaných 2014-2019**

Obec	2014				2015				2016			
	Uchazeči o zaměstnání v evidenci ÚP - dosažitelní		Podíl nezam. osob (v %)		Uchazeči o zaměstnání v evidenci ÚP - dosažitelní		Podíl nezam. osob (v %)		Uchazeči o zaměstnání v evidenci ÚP - dosažitelní		Podíl nezam. osob (v %)	
	celkem	ženy	celkem	ženy	celkem	ženy	celkem	ženy	celkem	ženy	celkem	ženy
D. Voda	79	40	4,90	5,03	53	28	3,35	3,59	37	26	2,32	3,29
Litvínovice	77	48	4,58	5,61	56	28	3,29	3,24	45	25	2,63	2,86
Rudolfov	69	30	4,14	3,65	55	24	3,30	2,93	54	24	3,27	3,02
Srubec	59	31	3,94	4,22	52	27	3,35	3,61	30	13	1,84	1,68
Obec	2017				2018				31.5.2019			
	Uchazeči o zaměstnání v evidenci ÚP - dosažitelní		Podíl nezam. osob (v %)		Uchazeči o zaměstnání v evidenci ÚP - dosažitelní		Podíl nezam. osob (v %)		Uchazeči o zaměstnání v evidenci ÚP - dosažitelní		Podíl nezam. osob (v %)	
	celkem	ženy	celkem	ženy	celkem	ženy	celkem	ženy	celkem	ženy	celkem	ženy
D. Voda	27	14	1,70	1,78	24	14	1,52	1,78	18	10	1,14	1,28
Litvínovice	31	17	1,80	1,93	28	16	1,64	1,83	18	13	1,05	1,48
Rudolfov	30	14	1,82	1,74	30	12	1,85	1,51	23	14	1,46	1,82
Srubec	32	13	1,86	1,57	17	8	0,97	0,96	18	11	0,99	1,25

Zdroj: ČSÚ

Oficiální data týkající se dojížděky a vyjížděky za zaměstnáním pocházejí ze SLDB prováděného v roce 2011 a jsou uvedeny v následující tabulce. Z údajů je zřejmé, že **největší pohyb pracovní síly i žáků a studentů za vzděláním je uskutečňován směrem z města Rudolfov do jiné obce okresu** (nejčastěji České Budějovice). **Mimo obec vyjíždí denně téměř 85 % obyvatel města.** Nejčastěji se čas potřebný pro dojíždění pohybuje v rozmezí 15-29 minut, což odpovídá zhruba přesunům do centrálních částí krajského města.

Tabulka 12 Vyjížděka za vzděláváním a zaměstnáním

Vyjíždějící, doba cesty	Zaměstnaní			Žáci a studenti
	celkem	muži	ženy	
Vyjíždějící do zaměstnání a škol	481	243	238	183
v tom:				
v rámci obce	25	13	12	46
do jiné obce okresu	408	203	205	104
do jiného okresu kraje	19	11	8	9
do jiného kraje	21	11	10	20
do zahraničí	8	5	3	4
Vyjíždějící denně mimo obec	404	197	207	111
z toho doba cesty:				
do 14 minut	116	68	48	16
15-29 minut	177	87	90	62
30-44 minut	80	31	49	28
45-59 minut	19	4	15	4
60-89 minut	7	4	3	1
90 a více minut	3	2	1	-
Zaměstnaní bez stálého pracoviště	55	50	5	x
Zaměstnaní a žáci s nezjištěným místem pracoviště, školy v ČR	27	16	11	7

Zdroj: ČSÚ, SLDB 2011

Vysoký podíl dojížděky za vzděláváním a zaměstnáním mimo město je logicky způsoben dostupností služeb v této oblasti v krajském městě. Svými dlouhodobějšími dopady se tento trend spolupodílí na podpoře **odlivu obyvatel (zejména s vyšší dosaženou kvalifikací) za prací do**



krajského města, popř. do jiných větších města v ČR. Na druhou stranu tento jev podporuje funkci rezidenčního zázemí krajského města, kterou obce v okolí Českých Budějovic spoluutvářejí (díky dopadům suburbanizace).

Hospodářství, podnikatelská infrastruktura, služby

Z celkového počtu cca 750 registrovaných podnikatelských subjektů v Rudolfově jsou cca tři čtvrtiny živnostníků. **Pouze polovina z nich však dle statistických šetření vykazuje podnikatelskou aktivitu.** Téměř 16 % podnikatelských subjektů pak tvoří obchodní společnosti.

Tabulka 13 Podnikatelské subjekty podle právní formy, 2018

	Registrované podniky	Podniky se zjišt. aktivitou
Celkem	751	415
Fyzické osoby	625	330
Fyzické osoby podnikající dle živnostenského zákona	561	286
Fyzické osoby podnikající dle jiného než živnostenského zákona	52	35
Zemědělství podnikatelé	7	5
Právnícké osoby	126	85
Obchodní společnosti	91	75
Akciové společnosti	4	4
Družstva	.	.

Zdroj: ČSÚ

V obecné rovině je možné konstatovat dobré výchozí podmínky pro trh práce, a to díky blízkosti velkého sídla s dostatečnou nabídkou pracovních příležitostí. I díky tomu nejsou na místním trhu práce problémy s nezaměstnaností. **Vzhledem k výhodné poloze města** v blízkosti připravované dálnice D3, IV. tranzitního železničního koridoru nebo letiště České Budějovice, dává předpoklad k možnosti rozvoje dlouhodobých hospodářských a ekonomických aktivit.

Místní trh práce má navíc výhodu v podobě **obsluhování území města městskou hromadnou dopravou** (byť z pohledu rozpočtu města se jedná o zátěž v podobě výdajů na její spolufinancování).

Počet registrovaných podniků ve městě Rudolfov postupně mírně narůstá. Počet subjektů, které vykazují aktivitu, narůstá velmi mírně, popř. kolísá. Podíl aktivních podniků se pohybuje okolo 55 %. Nejvíce ekonomických subjektů v Rudolfově působí dlouhodobě v sektoru „**Velkoobchod a maloobchod; opravy a údržba motorových vozidel**“. Vysoké zastoupení dále vykazují sektory „Profesní, vědecké a technické činnosti“ a průmyslová výroba. **Primární sektor je ve městě zastoupen pouze v omezené míře**, což je patrné i z počtu ekonomických subjektů v této oblasti.



Tabulka 14 Vývoj počtu a struktury ekonomických subjektů v Rudolfově 2011-2018

Období:	2018		2017		2016		2015	
	Registrované podniky	Podniky se zjištěnou aktivitou	Registrované podniky	Podniky se zjištěnou aktivitou	Registrované podniky	Podniky se zjištěnou aktivitou	Registrované podniky	Podniky se zjištěnou aktivitou
Celkem	751	415	748	404	741	407	723	406
A Zemědělství, lesnictví, rybářství	18	10	17	8	16	10	16	7
B-E Průmysl celkem	114	77	112	72	109	71	107	72
F Stavebnictví	98	59	93	56	97	59	101	68
G Velkoobchod a maloobchod; opravy a údržba motorových vozidel	159	62	160	65	158	64	151	66
H Doprava a skladování	31	19	33	19	31	20	30	20
I Ubytování, stravování a pohostinství	51	31	51	31	48	30	49	29
J Informační a komunikační činnosti	10	7	10	6	10	6	10	5
K Peněžnictví a pojišťovnictví	15	4	15	3	28	9	28	13
L Činnosti v oblasti nemovitostí	16	8	16	8	16	10	14	8
M Profesní, vědecké a technické činnosti	121	77	123	81	111	71	103	64
N Administrativní a podpůrné činnosti	15	8	16	8	16	7	17	7
O Veřejná správa a obrana; povinné sociální zabezpečení	2	2	2	2	2	2	2	2
P Vzdělávání	10	4	11	4	11	6	12	7
Q Zdravotní a sociální péče	7	5	5	4	5	3	5	2
R Kulturní, zábavní a rekreační činnosti	16	10	16	8	14	7	11	6
S Ostatní činnosti	51	25	50	22	49	24	46	22
X nezařazeno
	2014		2013		2012		2011	
	Registrované podniky	Podniky se zjištěnou aktivitou	Registrované podniky	Podniky se zjištěnou aktivitou	Registrované podniky	Podniky se zjištěnou aktivitou	Registrované podniky	Podniky se zjištěnou aktivitou
Celkem	711	396	704	404	709	419	682	399
A Zemědělství, lesnictví, rybářství	14	8	13	10	16	12	14	9
B-E Průmysl celkem	101	63	100	65	101	65	93	59
F Stavebnictví	91	63	90	64	89	65	84	59
G Velkoobchod a maloobchod; opravy a údržba motorových vozidel	147	59	152	61	164	63	164	71
H Doprava a skladování	30	20	32	22	34	25	35	24
I Ubytování, stravování a pohostinství	48	26	47	27	46	26	44	23
J Informační a komunikační činnosti	11	7	12	7	16	9	16	8
K Peněžnictví a pojišťovnictví	35	22	39	25	23	19	20	17



L Činnosti v oblasti nemovitostí	13	8	15	10	14	10	13	10
M Profesionální, vědecké a technické činnosti	101	62	99	62	99	60	101	58
N Administrativní a podpůrné činnosti	16	5	12	5	10	6	7	4
O Veřejná správa a obrana; povinné sociální zabezpečení	2	1	2	1	2	1	2	2
P Vzdělávání	13	9	13	9	12	8	13	9
Q Zdravotní a sociální péče	8	4	7	3	9	5	7	5
R Kulturní, zábavní a rekreační činnosti	11	4	10	2	12	5	12	6
S Ostatní činnosti	47	27	47	26	52	33	46	28
X nezařazeno	.	.	14	5	10	7	11	7

Zdroj: ČSÚ

V následující tabulce je uvedeno srovnání podnikatelské základny s vybranými obcemi v okolí Č. Budějovic. Z údajů je zřejmé, že v Rudolfově je z těchto obcí nejvyšší podíl živnostníků. Z hlediska zaměření ekonomické činnosti je ve městě nejvyšší podíl firem v průmyslovém odvětví a ve stavebnictví. Nejvyšší podíl priméru je ve Srubci, v jehož správním území se také nachází největší plochy lesních pozemků.

Tabulka 15 Srovnání podnik. subjektů dle ek. činnosti a dle právní formy (2018)

Název obce	Podnikatelské subjekty								
	celkem	podle ekonomické činnosti				podle právní formy			
		zeměděl., lesnictví, rybářství	průmysl	stavebnictví	obchod, ubytování, stravov. a pohostinství	fyzické osoby	z toho: živnostníci	právnícké osoby	z toho: obchodní spol.
SO ORP České Budějovice	46 450	1 450	5 126	5 130	12 683	35 264	31 307	11 186	6 984
České Budějovice	28 549	461	2 622	2 919	7 778	20 517	18 240	8 032	5 096
Dobrá Voda u Č. Budějovic	714	11	98	77	220	603	543	111	75
Litvínovice	745	12	85	67	212	588	523	157	116
Rudolfov	748	17	112	93	211	623	559	125	91
Srubec	666	31	73	77	182	578	511	88	65

Zdroj: ČSÚ



Plochy pro rozvoj podnikatelských aktivit jsou v Rudolfově dostupné **pouze v omezeném rozsahu**, což je mimo jiné dáno vymezením správního území a stávajícím využitím ploch. Zastavěné území ve městě Rudolfov z hlediska dostupnosti ploch pro výstavbu je téměř vyčerpáno. Rozvoj podnikatelských aktivit většího rozsahu se tedy předpokládá spíše **v zázemí města České Budějovice** (západním směrem od Rudolfova – zejména ve vazbě na budoucí vybudování dálnice D3 v této lokalitě). V současné době je ve městě Rudolfov také konstatován **nedostatek zastavitelných ploch pro výrobu a skladování** (všechny plochy pro výrobu a skladování v rámci platného územního plánu města jsou v současné době plně využívány).

Určitý hospodářský rozvoj se předpokládá na **území bývalých areálů Armády ČR**, které byly uvolněny a předány k civilnímu využití. Charakter objektů a areálů v tomto území dává předpoklady k využití pro podnikatelské aktivity a služby výrobního charakteru i pro technickou vybavenost města. Využití těchto areálů pro obytné či jiné pobytové aktivity by si nutně vyžádalo asanační úpravy a opatření. **Další území s potenciálem většího hospodářského rozvoje je uvažováno v místní části Hlinsko** v blízkosti navrhovaného dálničního tahu. Tato plocha je navržena rovněž s ohledem na navrženou rozvojovou plochu pro podnikání a pracovní aktivity v rámci Územního plánu města České Budějovice.

V budoucnu se počítá s **modernizací veřejného prostranství**.

Ve městě jsou **dostupné služby v základním rozsahu** (obchod, pošta, drobné podnikatelské provozy – autoopravna, kosmetika, autodoprava, stavební firma apod.), některé služby však chybí. **Tato absence je však kompenzována poměrně dobře dostupnou nabídkou všech typů služeb v krajském městě**. V oblasti služeb pro domácnosti je dlouhodobě akcentováno přání místních obyvatel, aby ve městě či některém z okolních sídel byl zřízen větší obchod některého z diskontních řetězců (dnes chybí supermarket). Z nabídky obchodů a služeb pro obyvatele je možné jmenovat např. následující; obchod s potravinami, pekařství, trafika či minimarket (chybí např. pekař, řeznictví či drogerie). Čerpací stanice pohonných hmot jsou nejbližší dostupné v obci Vráto a v Lišově.

Ve městě chybí bankomat, což lze považovat za nedostatek v oblasti občanské vybavenosti (i z hlediska postavení města jako spádové oblasti pro okolní obce). Zatím se však z pohledu bankovních institucí jeví jeho zřízení zde jako nerentabilní. Nejbližší bankomaty tak jsou dostupné v Č. Budějovicích stejně jako služby směnárny.



CESTOVNÍ RUCH A REKREACE

Potenciál a vybavenost pro cestovní ruch

Rudolfov není primárně turisticky orientovanou lokalitou. Jedná se o město ležící v zázemí statisícového města, kde jsou přirozeně rozvíjeny spíše rezidenční funkce.

Základní turistický potenciál města Rudolfov spočívá zejména v **historickém odkazu hornictví** a také v **poměrně turisticky a rekreačně zajímavém okolí / zázemí města**, které je vhodné pro rekreaci (spíše v krátkodobější formě). Významnou skutečností související s turistickým potenciálem oblasti je také bezprostřední blízkost krajského města s jeho nabídkou.

Hornická minulost města je prezentována v **Hornickém muzeu** s expozicemi na toto téma. V muzeu je také provozováno Turistické informační centrum a knihovna. Jeho součástí je menší multifunkční sál, který je využíván na krátkodobé výstavy a přednášky. Významnou událostí z pohledu místního společenského života, ale i z pohledu návštěvnosti města a vytíženosti zdejší nabídky služeb, pak jsou každoročně pořádané **Hornické slavnosti**.

Památky

Na území města Rudolfov se nachází **několik místně významných památek**. Kromě několika venkovských usedlostí, budovy radnice nebo hráze rybníka se sochou sv. Jana Nepomuckého jsou ve městě zejména následující památky:

- **Renesanční kostel sv. Víta** z let 1556–1583, původně protestantský, od roku 1636 katolický. Upraven barokně. Byla zde umístěna vzácná gotická socha Madony (dnes v Alšově jihočeské galerii). Kostel je významnou dominantou krajiny a symbolem města.
- **Perkmistrovský dům** postavený v roce 1591 v souvislosti s povýšením Rudolfova na svobodné horní město jako sídlo královského báňského úředníka – perkmistra. Je chráněn jako kulturní památka České republiky.
- **Renesanční zámek**, zvaný Hózlův dům z roku 1590 se nachází v dolní části města. V současné době je zámek v soukromých rukou a jeho budoucí využití není přesně definováno.

V těsné blízkosti správního území města se pak nachází další významná památka - **Dvůr Lustenek** založený kolem r. 1580 Georgem Pirchingerem z Lustenecku. Do roku 1948 patřil do majetku českobudějovického děkanství. V současnosti není objekt využíván. Ke komplexu Lusteneku patří mimo jiné i sad se zahradou a hospodářské budovy. Lustenek se zachoval ve své původní podobě, a proto je považován za jednu z nejvýznamnějších památek Rudolfova.

Cyklo a pěší turistika

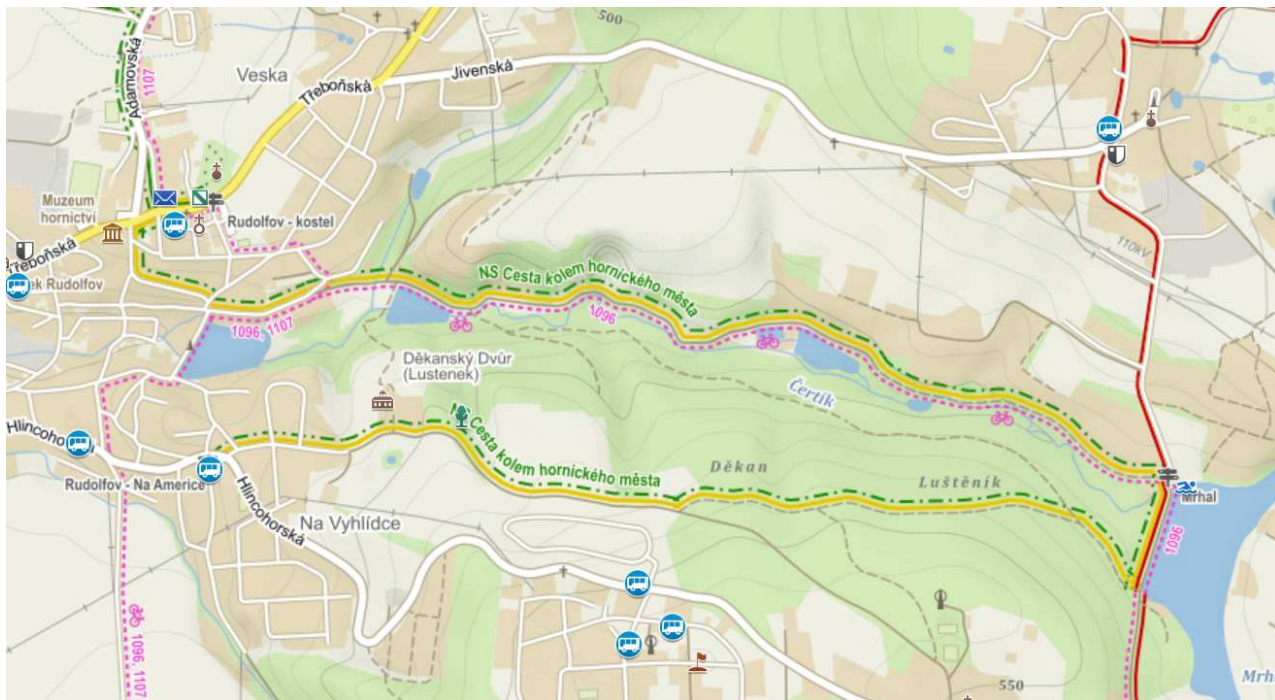
Město Rudolfov se vyznačuje svažitém profilem, který není zcela ideální pro časté využití kola jako dopravního prostředku pro jízdy v intravilánu města. Přesto využití kola představuje důležitou součást života ve městě a vzhledem k blízkosti města České Budějovice je také využíváno jako prostředek dopravy do zaměstnání, popř. za vzděláváním a službami občanské vybavenosti. **Chybí však propojení obou měst samostatnou cyklostezkou nebo jiným bezpečným vedením cyklodopravy mimo frekventované komunikace.**

Z hlediska cykloturistiky je výhodou města jeho umístění, kdy okolí nabízí dostatek zajímavých lokalit pro výlety za cykloturistikou. **Městem prochází značené cyklotrasy KČT č. 1096**

propojující Třeboň s městem České Budějovice a od severu (od obce Libníč) vedená cyklotrasa č. 1107.

Nejvýznamnější **stezkou pro pěší je naučná stezka Kolem hornického města**. Je dlouhá cca 5 km, vede k rekreační oblasti rybníka Mrhal a svým zaměřením a zpracováním navazuje na sbírky a aktivity Hornického muzea v Rudolfově. Směrem na Adamov, Úsilné a Nemanice pak je vedena **naučná stezka Člověk a krajina**. Tématem této stezky je popis zásahu člověka do krajiny v době minulé i současné.

Obrázek 4 Vedení pěší naučné trasy „Cesta kolem hornického města“



Zdroj: <https://mapy.cz>

Ubytování, stravování

Nabídka ubytovací a stravovací infrastruktury cestovního ruchu ve městě Rudolfov není příliš rozsáhlá. Je zde k dispozici jen **několik málo možností v této oblasti** (menší ubytovací kapacity – penzion, popř. ubytování v soukromí). Stávající stravovací zařízení ve městě jsou doplněna možnostmi stravování ve školních kuchyních. Obyvatelé města pak často využívají nabídku v krajském městě.

Nabídka v okolních obcích je na tom obdobně (v Adamově, Hůrách, Vrátě, Jivně či Dobré Vodě u Českých Budějovic je nabídka v tomto směru podobná – ubytování v soukromí, popř. malé penziony v počtu 1-2 na obec, stejně tak v případě stravovacích zařízení). Je to dáno jednak absencí větších turistických cílů / primární nabídky turistických atraktivit (tj. důvodů pro návštěvu ze strany turistů) a jednak i dostupností řady ubytovacích a stravovacích kapacit v sousedních Č. Budějovicích. Z další nabídky této infrastruktury v blízkém okolí, je možné jmenovat např. rekreační areál Mrhal (ubytování v chatách a minikempu), sportovně-relaxační centra v Hluboké nad Vltavou a Lišově.



Nabídka pro **incentivní turistiku** není ve městě dostupná (je však suplována dostatečnou nabídkou v krajském městě).

Rekreace

Kromě průmyslu a podnikatelských a komerčních aktivit má město Rudolfov i **celkem solidní předpoklady pro rozvoj v oblasti rekreace** (především krátkodobé formy rekreace – pěší a cyklo turistika, rybaření, procházky ad.). Město Rudolfov leží v blízkosti atraktivního krajinného prostředí, nedaleko rekreační oblasti **rybníka Mrhal**, který je zejména v letním období cílem každodenní dojížd'ky obyvatel krajského města a okolních obcí za rekreačními účely. To dává městu určité šance k využití tohoto pohybu rekreatantů jako pobídky k rozšíření služeb pro turisty, ať již ve formě občerstvení, nebo rozšiřování služeb informačního centra. Zatím se však toto nedaří ve vyšší míře. Obecně lze konstatovat existenci rezerv ve vybavenosti města a okolí turistickým mobiliářem (např. lavičky, odpadkové koše, veřejné toalety).

Rekreační a turistický potenciál vykazuje rovněž poměrně ojedinělý projekt **ukázkové zahrady**. Před několika lety byl v Rudolfově v lokalitě Farské louky uskutečněn projekt, který rovněž vykazoval zajímavý potenciál (kukuřičné bludiště), projekt se však nepodařilo udržet. Z Rudolfova je za hezkého počasí krásný výhled přes údolí Vltavy s Českými Budějovicemi na Klet' a střední Šumavu.

Mezi další rekreačně zajímavé lokality v těsné blízkosti města patří dále i údolí Rudolfovského potoka (územně však náleží již do správy sousedící obce Jivno), nebo nejvyšší vrch Lišovského prahu Baba. Potenciál má i oblast Královského rybníka přímo v centrální části města Rudolfov.

Město Rudolfov je členem turistické oblasti Hlubocko - Lišovsko. Spolupráce na rozvoji turistické nabídky a služeb se nabízí zejména se sousedními obcemi Úsilné a Adamov (např. na tématu hornictví). Za zmínku stojí i fakt, že záměrem obce Adamov je vybudování rozhledny s výhledem na Budějovickou kotlinu, která by mohla přilákat určitou skupinu návštěvníků do oblasti.

ŽIVOTNÍ PROSTŘEDÍ

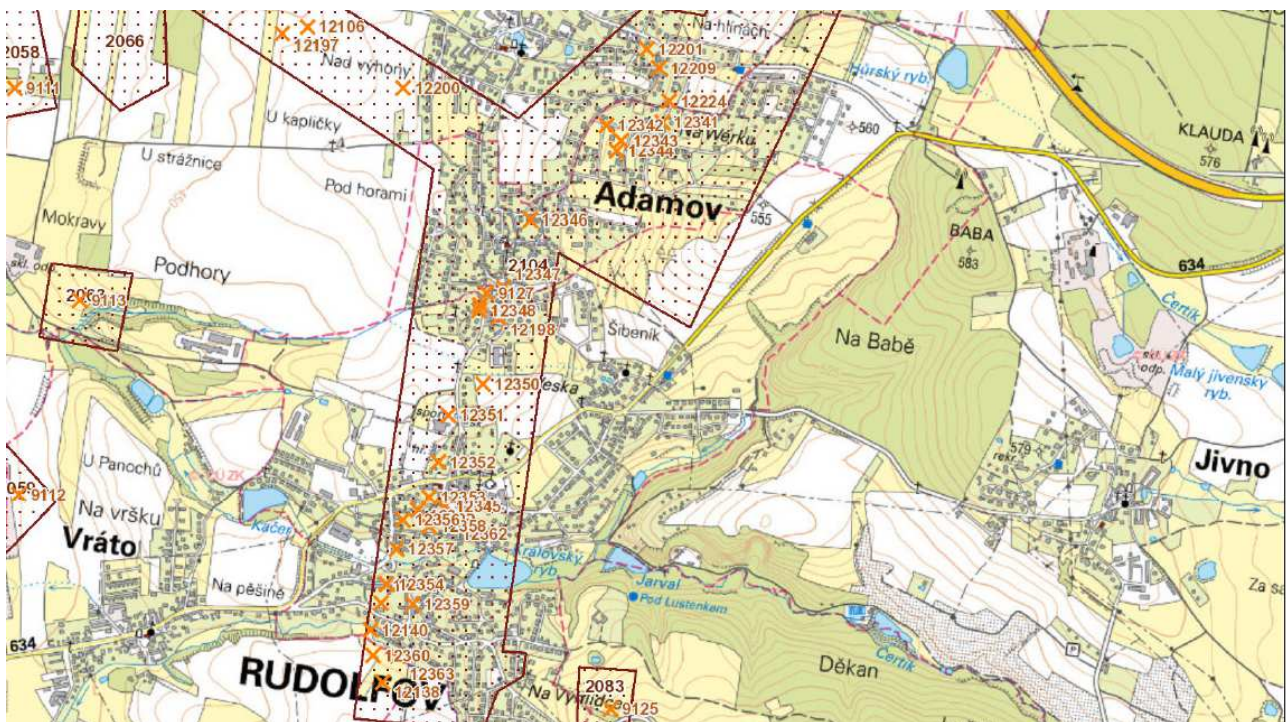
Kvalita životního prostředí a ochrana přírody

Kvalita životního prostředí je ve městě a jeho bezprostředním okolí na dobré úrovni. Nicméně zejména **v centrální části města existuje lokální znečištění ovzduší a zvýšené zatížení hlukem vlivem rostoucí automobilové dopravy.**

V katastrálním území města Rudolfov se **nenachází žádné zvláště chráněné území**. Správní území města nezasahuje ani do vymezených území se zvýšenou ochranou. Památné stromy ani významné krajinné a přírodní prvky zde nejsou (v úvahu připadá např. lípa v ulici Lesní nebo akáty u Zámečku, hodnotné dřeviny jsou i v lokalitě u hřbitova nebo hasičské zbrojnice). Centrem města je veden biokoridor Údolí Rudolfovského potoka. Již několik let je prosazován návrh na vyhlášení přírodního parku Údolí Rudolfovského potoka (park by částečně zasahoval do k.ú. Rudolfov). V Rudolfově je **několik významných krajinných prvků**, včetně registrovaných (lipová alej Třeboňská aj.), další atraktivní a cenná území jsou např. břehy rybníků, polní meze a remízky na **Královském vrchu**.

Ve městě se **nachází několik objektů a areálů splňujících definici tzv. brownfield lokalit** - jedná se především o opuštěný areál po Armádě ČR (pozemkově se jedná o vlastnictví města) nebo objekt zámku Rudolfov (objekt je v soukromém vlastnictví). Rozvoj této lokality je do určité míry limitován neodpovídající kapacitou komunikace mezi Rudolfovem, Adamovem a Hůrami (s napojením na třeboňskou přeložku I/34) – tato komunikace by zhodnotila celou tuto oblast a umožnila by její rozvoj (vlastnické vztahy zde nejsou plně dořešeny). Značná část správního území města Rudolfov je vedena jako poddolované území s výskytem řady důlních děl.

Obrázek 5 Vymezení poddolovaných území a důlních děl na území města Rudolfov



Zdroj: https://mapy.geology.cz/dulni_dila_poddolovani/



Z hlediska výskytu radonu patří území města Rudolfov do oblasti se středním radonovým indexem. Co se týče kvality ovzduší, současný stav ve městě je kromě dálkových přenosů škodlivin ovlivněn negativně především emisemi z místních zdrojů tepla. Negativní vlivy jsou nejvýraznější při spalování nekvalitního netříděného hnědého uhlí. Nejedná se však o specifický problém města Rudolfov, ale o obecný problém, se kterým se potýká řada dalších měst a obcí. Přínosná v tomto ohledu **je provedená plynofikace města**. V Rudolfově není provedeno (ani zvažováno) vybudování centrálního zásobování teplem. Dosud nejsou ve městě ani využívány (ve větším rozsahu) obnovitelné zdroje energie.

Vodní prvek a ochrana před povodněmi

Správní území města Rudolfov patří do povodí Vltavy. Severní část území odvodňuje Rudolfovský potok a jeho přítoky. Hlinsko a jižní část Rudolfova pak odvodňuje Vrátecký a Dubičný potok. Co se týče stojatých vodních ploch, ve správním území města se nachází rybník Královský a rybník Kačer.

V řešeném území města **nejsou stanovena záplavová území**, ani se zde nevyskytují území náchylná k sesuvům. V současně zastavěném území Rudolfova jsou provedeny **protipovodňové úpravy na Rudolfovském potoce, spočívající ve zkapacitnění a úpravách koryta**. Na Rudolfovském potoce jsou vybudována tato protipovodňová opatření:

- přeložka potoka ve st. km 0,300-0,600, v úseku 0,300-0,450 otevřené koryto, opevněné ve dně a svahu kamennou dlažbou;
- st. km 0,450-0,600 potok zatrubněn kruhovým profilem na průtok Q100;
- st. km 0,600-0,715 potok upraven, koryto opevněno ve dně a svahu kamennou dlažbou na průtok Q100.

Na Vráteckém potoce nejsou v současné době vybudována žádná protipovodňová opatření. Některá další protipovodňová opatření jsou navržena v platném územním plánu města, a to např. **v souvislosti se stavbou dálnice D3 a s přetrvávajícími problémy s přívalovými dešti v části Hlinsko** (retenční nádrž východně od zastavitelného území Hlinska, pasivní protipovodňová opatření v severovýchodní části k.ú. Rudolfova za účelem zpomalení přívalových dešťových srážek - například systémem průtočných hrázek).

Další problémová místa z hlediska možného ohrožení povodní (zejména v důsledku přívalových srážek) jsou:

- **v Rudolfově:** koruna hráze rybníku Kačer, nedostatečná průtočná kapacita zatrubněného potoka pod Královským rybníkem, bezpečnostní přeliv – mostek – Královský rybník;
- **v Hlinsku:** silniční mostek – Hlinsko a koryto nad ním nevyhovuje kapacitou na průchod n-letých vod, propustky na vodotečích (nedostatečná kapacita propustků pro n-leté vody), stavba dálnice D3 a některé související rozvojové plochy (návrh na vybudování retenčních nádrží).

Plochy a prostranství, zeleň

Zeleň ve městě má jednak funkci krajinnou a estetickou a jednak funkci rekreační. V Rudolfově se zeleň spolupodílí na vytváření charakteru sídla. Z tohoto důvodu je důležitá ochrana a další rozvoj veřejné zeleně ve městě a její další rozšiřování dle **generelu / plánu rozvoje veřejné zeleně**



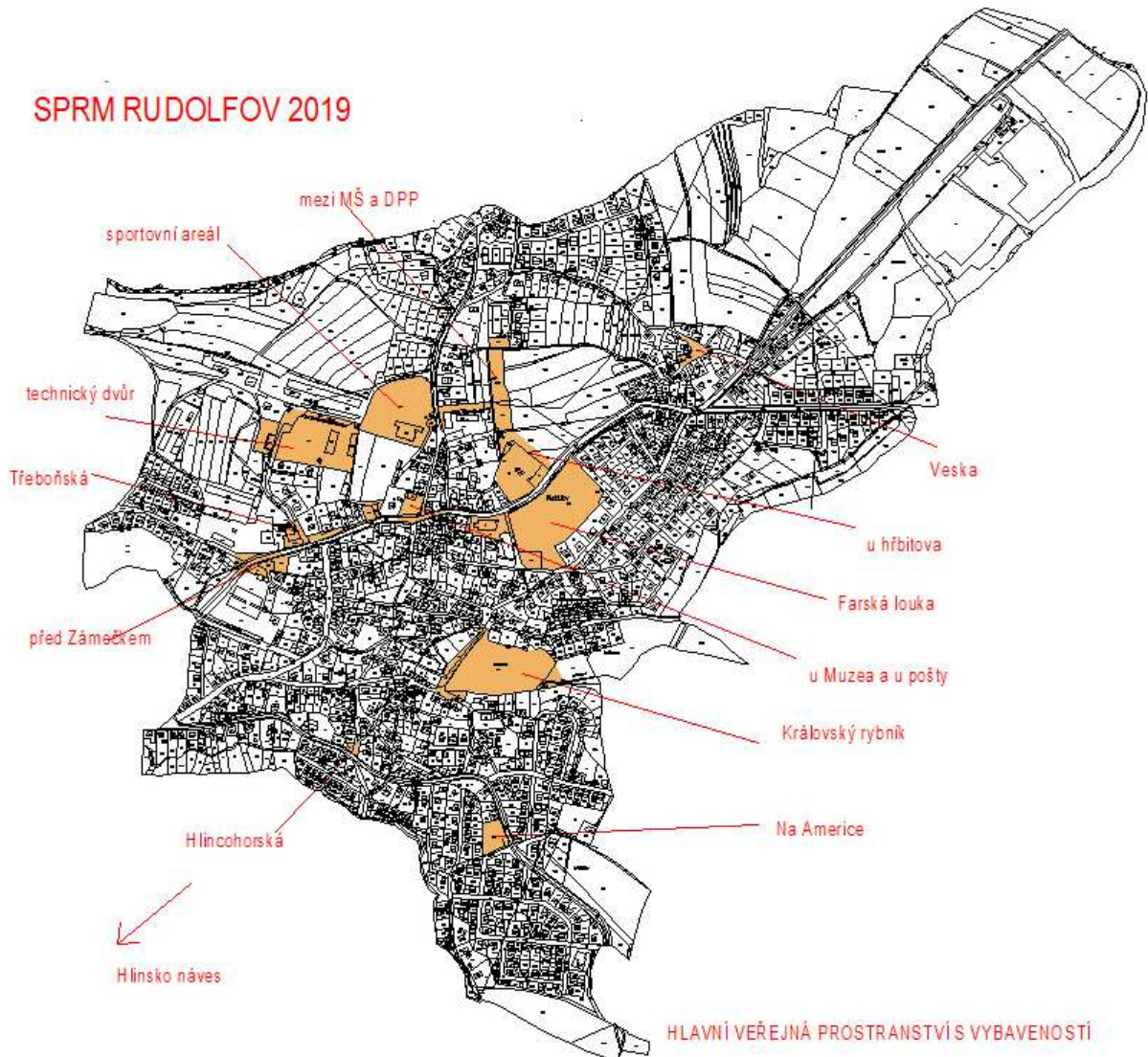
(ten v době přípravy tohoto plánu není zpracován). Tento generel by měl definovat místa, která jsou z hlediska rozvoje veřejné zeleně vhodná (např. kolem Královského rybníka, Farská louka, náměstíčka v Hlinsku a Na Americe). Protože s prostředím města a veřejnými plochami v něm souvisí i **vodní plochy a toky a jejich bezprostřední okolí** (a současně vodní prvek v Rudolfově zastává významnou roli), bylo by vhodné řešit podobným způsobem i vodní a odtokové poměry (komplexní studie, která definuje vhodný postup využití jednotlivých vodních toků a ploch ve městě).

Veřejné plochy a prostranství jsou ve městě tvořeny převážně prostory samotných ulic. **Dominantní postavení má v tomto ohledu hlavní ulice procházející městem (Třeboňská)**, která je de facto hlavním veřejným prostorem města v určitém ohledu plní funkci náměstí (klasické náměstí ve městě nebylo vytvořeno). Pro celou oblast kolem Třeboňské ulice (zejména v úseku cca od záměčku po kostel) by měla být zpracována koncepce revitalizace této centrální části města.

Ve městě tedy chybí veřejný prostor, který by plnil funkce náměstí či obdobného prostoru v intravilánu sídla (např. pro shromažďování místních obyvatel s doprovodnou nabídkou služeb občanské vybavenosti, možností pro rekreaci a pohodové trávení volného času či vyřizování každodenních životních situací spojených s životem ve městě). **Lokalitou ve městě, ve které se nabízí rozvoj uvedených funkcí města, je zejména tzv. Farská louka.** Prostor Farské louky se svou polohou v rámci města i svým charakterem nabízí pro vytvoření prostoru pro setkávání / náměstí a rozvoj služeb občanské vybavenosti. Město zde v nedávné minulosti připravilo plán na zřízení volnočasového parku s nabídkou pro aktivní i pasivní formy trávení volného času. V lokalitě by dále měl být umístěn lékařský dům či menší obchod / supermarket nebo objekt nové radnice. **Dalšímu využití Farské louky dlouhodobě zatím brání spory týkající se majetkových poměrů** (některé pozemky jsou ve vlastnictví města, některé jsou však zatíženy soudními spory).

Z hlediska veřejných ploch je **další důležitou lokalitou, kde není dořešena revitalizace a celková nová koncepce uspořádání ploch, areál hřbitova.** Zde je potřeba provést celkovou revitalizaci, zejména pak investice do kaple, veřejné zeleně, odvodnění lokalit, řešit organizaci parkování, cesty pro pohyb pěších atd.

Schematická mapa s vyznačením významných lokalit / veřejných prostranství ve městě je obsažena na následujícím obrázku.

Obrázek 6 Hlavní veřejná prostranství města Rudolfov

Zdroj: vlastní

Odpadové hospodářství

Nakládání s odpady je ve správním území města Rudolfov řešeno ukládáním tuhého komunálního odpadu do popelnic a centrálním svozem na řízenou skládku. Město rovněž zajišťuje na svém území třídění. Tříděný odpad je ukládán do kontejnerů a odvážen pověřenou firmou. Likvidaci nebezpečných odpadů obec zajišťuje prostřednictvím sběrného dvora přímo v Rudolfově. Nebezpečný odpad je ve stanovených termínech pověřenou firmou, která je oprávněnou osobou pro nakládání s nebezpečnými odpady. S případnými ostatními odpady je nakládáno dle příslušných platných právních předpisů.

Pro sběr je na území města vytvořen základní systém sběrných míst. Ten je potřeba v návaznosti na další rozvoj města a potřeba jeho obyvatel dále rozvíjet. Určitým handicapem dalšího rozvoje systému nakládání s odpady ve městě může být **chybějící analýza potřeb jednotlivých lokalit**



města, která by umožnila efektivnější rozmístování sběrných nádob (včetně zohlednění potřeb rozvoje dalších obytných lokalit ve městě).

Pro optimalizaci systému třídění odpadů město počítá pokračováním **osvětových aktivit mezi občany**.

Ve městě je provozován **sběrný dvůr**, který je určen pro využití ze strany obyvatel městě Rudolfov a jeho místní části Hlinsko. S nakládáním s odpady souvisí rovněž vybavenost města nádobami na drobný odpad umístěnými např. u tras pro pěší, na ulicích apod. (odpadkové koše) – zde existují místa, kde je vhodné nádoby doplnit. Sběrný dvůr není dosud plně dokončen (chybí např. dokončit vybudování zázemí pro zaměstnance). Postupně dle finančních možností města probíhá jeho rozvoj (kromě sociálního zázemí je v plánu také vybudování osvětlení dvora tak, aby postupně mohl být sběrný dvůr otevřen celoročně).

Ve správním území města a okolí nejsou v současné době zaznamenány větší problémy z hlediska černého skládkování či větších ekologických zátěží. V 80. letech 20. století byla zrušena dřívější skládka (v Systému evidence kontaminovaných míst Ministerstva životního prostředí není v současnosti evidována). V roce 2016 byla odstraněna ilegální skládka odpadu v katastru sousedící obce Hůry. Menší ekologickou zátěž lze očekávat pod areálem stávající společnosti zabývající se velkoobchodem a maloobchodem s ocelovými trubkami. V neposlední řadě je v této souvislosti potřeba zmínit i výskyt míst ve městě, kde je z dřívější doby nevhodně použít eternit (např. na střechy nebo na ploty).



VZDĚLÁVÁNÍ

Nabídka možností vzdělávání je s ohledem na velikost města na dobré úrovni. Ve městě jsou dostupné vzdělávací instituce zastupující dva stupně vzdělávání – předškolní a základní. Předškolní a základní vzdělávání je zajišťováno Základní školou a Mateřskou školou Rudolfov.

Předškolní vzdělávání

Mateřská škola je součástí Základní školy a Mateřské školy Rudolfov. V budově MŠ se nachází 5 tříd. Kapacita školy je 120 dětí a je určena pro děti ve věku 3–7 let. Děti jsou vzdělávány podle třídního programu, který vychází ze školního vzdělávacího programu. Třídy se zaměřují na rozvíjení komunikace a spolupráce s vrstevníky a dospělými, objevování nového, podněcování tvořivosti a samostatnosti. Rozvoj pohybových dovedností včetně hrubé a jemné motoriky a směřuje k získání všestranných dovedností potřebných pro úspěšný vstup do ZŠ. Mateřská škola je vybavená členitou zahradou. Na zahradě jsou prolézačky, klouzačky, houpačky, a to z různých materiálů (dřevo, kov). Nachází se zde i dětský domeček. Každá třída má své pískoviště.

V roce 2012 došlo k rozšíření kapacity mateřské školy o dvě nové třídy (z původní kapacity 73 dětí byla kapacita navýšena na 120 dětí). Ročně je do mateřské školy v Rudolfově přijímáno cca 30 dětí. Objekt MŠ je starý (rekonstrukce proběhla v 70. letech) – vyžaduje zateplení a další úpravy. Existují plány na realizaci nástavby objektu MŠ.

Ve městě působí dále **mateřská škola při organizaci Waldorfská škola České Budějovice** - mateřská škola, základní škola a střední škola o.p.s. MŠ sídlí v Rudolfově ve vile s prostornou zahradou. Budovu má o.p.s. v dlouhodobém pronájmu. Prostory byly zachovány, ale prodělaly rozsáhlou rekonstrukci. V přízemí je šatna dětí, dvě třídy, výdejna stravy a sociální zařízení. V podkroví je ložnice, kancelář a novější třída se sociálním zařízením. Waldorfská mateřská škola je na Českobudějovicku jediná, další je pak v Písku a v Táboře.

Základní vzdělávání

Základní škola Rudolfov poskytuje základní vzdělávání a školské služby žákům 1. až 9. ročníku. V posledních letech dochází k narůstání počtu žáků základní školy. Ve školním roce 2017-2018 navštěvovalo základní školu necelých 400 žáků. Ve školním roce 2018/2019 byl **celkový počet 440 žáků** (303 žáků na 1. stupni a 137 na stupni druhém). **Maximální kapacita školy je nyní 500 žáků.**

Na škole je 19 tříd (12 tříd na 1. stupni a 7 tříd na 2. stupni). Přibližně polovina žáků dochází do školy z Rudolfova a Hlinska, zbytek pak dojíždí z okolních obcí, které tvoří spádový obvod školy: Adamov, Hůry, Libníč, Jelmo, Hlincová Hora, Jivno a Dubičné. Rudolfovskou školu navštěvují i žáci, kteří bydlí ve Vráte a Českých Budějovicích a do školy dojíždějí městskou hromadnou dopravou.

Součástí základní školy je rovněž **družina**, jejíž činnost probíhá v sedmi odděleních. O využití školní družiny je vysoký zájem. V nedávné minulosti se podařilo navýšit její kapacitu. Škola má



rovněž vlastní **jídelnu**, která nabízí stravování i zájemcům mimo školu. Škola není vybavena školní zahradou.

Základní škola a Mateřská škola Rudolfov zaměstnává **více než 60 zaměstnanců a patří tak k největším zaměstnavatelům v oblasti.**

Postupně jsou realizovány investice do modernizace a zlepšení vybavenosti školy.

Budova školy, ve které se nachází v přízemí školní jídelna a v patře učebny a školní družina, byla kompletně zrekonstruována (výměna všech oken, zateplení a nová fasáda, uvnitř výměna topných těles a vymalování všech místností). Dále byly provedeny úpravy prostranství před školou a úpravy Svážné ulice. Dále byla např. provedena rekonstrukce některých sociálních zařízení, oprava venkovních teras, probíhají výměny topných těles ad. Postupně probíhá i rozvoj vybavenosti učeben (např. pořizování interaktivních tabulí, vybavení dílen a technických učeben). Ještě dříve, v roce 2011, byly vybudovány 3 nové učebny základní školy.

Spádový obvod rudolfovské školy byl donedávna tvořen územím obcí Rudolfov a Hlinsko, Adamov, Dubičné, Hlincová Hora, Hůry, Jivno, Libnič a Vráto. Od školního roku 2018-2019 mají přednostní právo umístění děti z Rudolfova a Hlinska (z ostatních obcí budou děti přijímány do výše volné kapacity). Toto opatření bylo uskutečněno v návaznosti na probíhající a další předpokládaný demografický vývoj, kdy ve všech obcích původní spádové oblasti budou počty předškoláků každý rok převyšovat počty žáků, kteří budou mít již základní vzdělání ukončené.

Pro další rozvoj školy je připraven např. projekt nástavby jídelny v budově prvního stupně (došlo by ke vzniku až 4 nových učeben) nebo projekt vybudování šaten.

Ostatní

Střední školství není ve městě zastoupeno.

Zájmové a neformální vzdělávání je v Rudolfově dostupné prostřednictvím organizace První soukromá ZUŠ s.r.o., která má pobočku v Rudolfově v prostorách základní školy. Škola poskytuje umělecké vzdělání v hudebním oboru a také připravuje žáky ke studiu na středních a vysokých školách uměleckého zaměření. **Bohužel z kapacitních důvodů (rozšíření ZŠ) musí být pro tuto uměleckou školu hledány nové prostory.**

V místní části Hlinsko sídlí pobočka NIDV – **Národní institut pro další vzdělávání**, která organizuje zejména vzdělávací programy pro pracovníky školských zařízení a jiné programy dalšího vzdělávání dospělých, v objektu institutu jsou k dispozici konferenční prostory a učebny také pro konání akcí pořádaných jinými subjekty.

Na území města Rudolfov se dále nachází zařízení **ISS cestovního ruchu** a Vyšší odborné školy z Č. Budějovic (domov mládeže na Adamovské ulici).



KULTURA, SPORT A VOLNÝ ČAS

Kultura

Nabídka v oblasti kultury je ve městě Rudolfov na poměrně dobré úrovni, a to jak z pohledu kvantitativního rozsahu organizací a zařízení, tak z pohledu pestrosti a kvality nabízených akcí. Určitým problémem (nejedná se však o specifikum města Rudolfov) je **nižší zájem veřejnosti o pořádané kulturní akce**. Přestože město Rudolfov má v tomto ohledu jiný charakter než např. velikostně srovnatelná obec Srubec, kde historické tradice a sounáležitost obyvatel je nižší než v tradičních venkovských obcích, i v Rudolfově lze sledovat určité vývojové tendence v oblasti vztahu obyvatel k místu bydliště (vysoká vyjíždka mimo město za prací a vzděláním, snižující se zájem o dění ve městě či patriotismus apod.). Kultura a kulturní akce jsou přitom jedním ze základních prvků jak obnovu tohoto vztahu podpořit. Podmínkou pak je pochopitelně snaha o podpoření zájmu obyvatel se této obnovy účastnit.

Ve městě se koná celá řada **tradičních kulturních akcí**. Některé z nich jsou tematicky navázány na tradice vycházející z hornické historie města. Jedná se například o každoroční hornické slavnosti a řadu kulturních akcí, které se konají v prostorách rekonstruovaného hornického muzea (výstavy, přednášky, koncerty apod.). **Rudolfovské Hornické slavnosti** jsou největší kulturně společenskou akcí, která se ve městě Rudolfově během roku koná. Tato akce oslovuje nejen většinu místních obyvatel všech věkových kategorií a různých zájmů, ale také obyvatele z okolních obcí a krajského města České Budějovice. V současné době lze Hornické slavnosti označit za akci, která je známá po celém jihočeském regionu, oslovuje a láká do města návštěvníky z celého kraje. Díky této akci se také rozšířilo povědomí o městě Rudolfově, jeho historii, ale také současnosti a aktivitách v tomto městě. **Z dalších akcí lze uvést namátkou** např. pohádkový les, masopustní akce, společenské plesy, řadu akcí u příležitosti vánočních či velikonočních svátků apod.

Zprostředkování odkazu hornické tradice města zajišťuje především **Hornické muzeum**. To se nachází v objektu Perkmistrovského domu a je jediným hornickým muzeem na území Jihočeského kraje. Objekt je předmětem památkové ochrany. Perkmistrovský dům byl rekonstruován a od roku 2014 je v jeho prostorách provozováno Hornické muzeum (muzeum má i venkovní expozice). V prostorách hornického muzea je rovněž provozováno **Turistické informační centrum**. Součástí muzea je také knihovna, kde jsou pro občany kromě možnosti půjčování knih také organizovány kulturní akce (besedy, menší výstavy). Knihovna spolupracuje úzce např. se Základní školou Rudolfov. Konají se zde společné akce pro děti, zejména z prvních a druhých tříd. V poslední době je zvažován kompletní přesun knihovny do prostor muzea. Součástí muzea je také menší **multifunkční sál**, který je využíván na krátkodobé výstavy a přednášky (kapacita kolem 50 osob).

V Rudolfově **chybí typický kulturní sál pro větší množství lidí** (typický sál pro pořádání společenských akcí jakou jsou plesy, pro cca 200-250 lidí). Původní kulturní dům města byl v 90. letech prodán. Některé akce probíhají v okolních obcích, nějaké akce také v Č. Budějovicích, nejbližší větší sál je v obci Hůry.



Co se týče **propagace kulturních akcí** (platí i pro akce v ostatních oblastech života ve městě), je tato zajištěna adekvátně. Rezervou (současně potenciálem do budoucna) pak může být zejména vyšší využití propagace na sociálních sítích.

Sportovní možnosti

Hlavním zázemím pro sport je **tělovýchovná hala Rudolfov**. Tělovýchovná hala představuje nejzásadnější vybavenost pro sportovní aktivity ve městě. Využívá ji pro své potřeby jak škola, tak sportovní organizace. Po většinu roku je vytížení haly na velmi vysoké úrovni, a je proto nutné věnovat pozornost jejímu stavu a dalšímu rozvoji. V minulosti byla např. realizována investice do topení či do úsporného osvětlení. Byla rovněž modernizována palubovka. Dále byl uskutečněn investičně náročný projekt přístavby šaten jako jedné z důležitých investic do rozvoje budoucího sportovního areálu (projekt zahrnoval i modernizaci stávající sportovní haly - rekonstrukci zastaralých stávajících sociálů, šaten, úpravu hlavního vstupu do haly bez průchodu šatnami a další úpravy).

SK Rudolfov dále usiluje o **modernizaci a další rozvoj hřiště pro kopanou**, která má ve městě rovněž dlouhodobou tradici (vybudování tribuny pro diváky, výstavba hřiště s umělým povrchem a multifunkčního hřiště).

Ve městě lze dále konstatovat, že dlouhodobě chybí odpovídající **vybavenost venkovními hřišti** (venkovní sportoviště pro školu, školku, sportovní organizace a širokou veřejnost chybí). Vzhledem k velikosti města by min. jedno takové hřiště mělo být ve městě ještě vybudováno.

Rozvoj sportovně-rekreačních ploch je dle platného územního plánu města předpokládán zejména ve vazbě na stávající sportovní areál v severní části města, dále na jedné z bývalých ploch zvláštního určení (vojenské účely) nebo u sportovní haly. Další menší sportovně rekreační plochy mohou do budoucna vznikat jako součást nové zástavby (na zastavitelných plochách pro smíšenou funkci obytnou).

Spolková činnost

Spolkový život v Rudolfově je poměrně pestrý a občanům nabízí řadu možností pro aktivní trávení volného času a rozvoj komunitních činností. Ve městě působí řada spolků organizujících volnočasovou činnost, je možné jmenovat například Společnost přátel Rudolfova, Sbor dobrovolných hasičů, Český zahrádkářský svaz, spolek Naše zahrádka z.s., Český svaz chovatelů drobného hospodářského zvířectva, Kynologický klub Rudolfov, Spolek pro Rudolfov, Rudolfovský UM, Náš domov a další. Dále ve městě působí církevní farnosti nebo několik sportovních klubů. Řada volnočasových aktivit je dále organizována při místní škole. Podobně jako v jiných městech či obcích i zde dochází k postupným změnám na straně personálního zajištění (zejména ubývají lídři, autority a noví potenciální vedoucí těchto aktivit).

Jedním z tradičních spolků ve městě jsou **dobrovolní hasiči**. Místní jednotka sboru dobrovolných hasičů má oblast působnosti kromě správního území města Rudolfov také pro území Hlincové Hory a území Vráta. SDH má k dispozici v nedávné době rekonstruovanou zbrojnici a také nová zásahová vozidla.



Zajímavou nabídku aktivit nabízí také **Centrum rozvoje Měsíčnice** (provozuje dvě přírodní zahrady - jedna již 20 let stará Ukázková přírodní zahrada a druhá - komunitní přírodní zahrada, která vzniká od roku 2016 na holém poli, které bylo zničené konvenčním způsobem hospodaření, organizuje vílí stezku, slavnosti vody ad.)



BYDLENÍ A BEZPEČNOST

Díky své poloze blízko přírodě i v těsné blízkosti krajské metropole, vybavenosti města, ale i cenám nemovitostí, patří Rudolfov mezi lukrativní lokality k bydlení v rámci Jihočeského kraje. Tomu napomáhá i charakter města, který je jiný než např. v obci Srubec.

Bytová výstavba

Bytová výstavba ve městě Rudolfov se **dlouhodobě pohybuje kolem 5-10 dokončených bytů ročně**. Vývoj je zřejmý z následující tabulky, kde je uveden i vývoj v okolních velikostně srovnatelných obcích. Zejména obce Srubec a Litvínovice vykazují z dlouhodobého hlediska několikanásobně vyšší počty dokončených bytů ročně.

Všechny dokončené byty v posledních letech ve městě Rudolfov jsou v rodinných domech – neprobíhá zde tedy výstavba bytových domů.

Tabulka 16 Srovnání bytové výstavby s okolními obcemi 2008-2017

	2007	2008	2009	2010	2011	2012	2013	2014	2015	2016	2017	2018
České Budějovice	577	1 128	797	915	829	783	430	563	500	512	530	582
Dobrá Voda u ČB	4	96	10	4	6	3	5	8	9	12	5	5
Litvínovice	21	73	24	21	26	42	21	20	19	14	8	30
Rudolfov	4	10	5	10	2	10	4	9	3	9	5	7
Srubec	43	56	44	47	28	12	42	14	1	47	41	48

Zdroj: ČSÚ

Srovnáme-li celkový vývoj bytové výstavby města Rudolfov a okolních srovnatelných obcí v posledních letech, je patrné, že je zde v celkovém součtu výrazně méně dokončených bytů než ve srovnatelných obcích.

Tabulka 17 Srovnání celkového objemu bytové výstavby s okolními obcemi 2008-2017

Název obce	Dokončené byty 2017	Dokončené byty 2008-2017
SO ORP České Budějovice	530	6 987
České Budějovice	291	3 377
Dobrá Voda u Č. Budějovic	5	158
Litvínovice	8	268
Rudolfov	5	67
Srubec	41	332

Zdroj: ČSÚ

Vývoj bytové výstavby v rámci celého Jihočeského kraje v posledních letech má klesající tendenci. Zatímco v letech 2007-2011 bylo v rámci kraje nově postaveno celkem vždy více než 2 tis. bytů ročně, v období let 2013-2017 bylo dokončováno ročně pouze cca 1200-1300 bytů ročně (v roce 2018 došlo ke zvrácení trendu). Přestože podobný vývoj lze sledovat i na úrovni správních obvodů jednotlivých ORP, v ORP České Budějovice je možné od roku 2015 sledovat postupný nárůst ročně dokončovaných bytů.

**Tabulka 18 Počet dokončených bytů ve SO ORP Jihočeského kraje**

	2007	2008	2009	2010	2011	2012	2013	2014	2015	2016	2017	2018
Jihočeský kraj	2 088	2 707	2 149	2 137	2 028	1 983	1 311	1 287	1 246	1 244	1 253	1 713
Blatná	21	27	18	13	11	36	29	26	13	14	29	46
Č. Budějovice	577	1 128	797	915	829	783	430	563	500	512	530	582
Český Krumlov	179	236	117	164	146	161	107	70	68	74	84	185
Dačice	39	38	41	27	52	25	26	50	78	13	28	76
J. Hradec	220	172	153	166	146	194	89	78	66	97	87	101
Kaplice	56	47	36	20	26	11	16	16	21	39	23	56
Milevsko	25	25	44	36	22	15	34	30	17	21	19	51
Písek	89	240	238	121	80	73	52	34	45	63	39	96
Prachatice	108	61	103	68	51	48	51	45	61	55	46	42
Soběslav	40	36	50	36	51	37	13	20	69	17	27	29
Strakonice	44	111	52	133	160	82	74	55	50	84	59	131
Tábor	391	338	286	215	183	210	144	121	107	106	132	133
Trhové Sviny	102	65	88	63	54	95	69	74	52	52	62	63
Třeboň	54	79	35	67	160	105	113	46	40	23	21	28
Týn n. Vltavou	5	6	5	-	-	-	4	8	7	8	9	9
Vimperk	128	85	77	68	32	72	40	36	33	51	42	74
Vodňany	10	13	9	25	25	36	20	15	19	15	16	11

Zdroj: ČSÚ

Samotné město Rudolfov nemá v majetku byty (byly prodány v minulých letech). V současné době tak jsou městské byty pouze v domě s pečovatelskou službou. Město průběžně dle finančních možností investuje do oprav a údržby těchto bytů.

Rozvojové plochy pro bydlení jsou na úrovni územního plánu navrženy v relativně dostatečném rozsahu. Jedná se např. o následující lokality: U školy, U kříže, Adamovská, Veska, Šibeník, Koniperk, Na cihelně, Na vyhlídce, U Hlinska a Pod Dubičným. Problémem u řady ploch je jejich rozdrobená **vlastnická struktura** (hodně pozemků je v soukromém vlastnictví a není tak možnost zaštitit jejich rozvoj z pozice města). Město Rudolfov má ve vlastnictví velké území v lokalitě za zámečkem (důležité by bylo její kapacitní dopravní napojení na budoucí D3, resp. I/34). Obecným problémem rozvojových ploch pro bydlení je jejich technická a dopravní infrastruktura podmiňující využití těchto ploch.

Bezpečnost

Město Rudolfov z hlediska bezpečnosti představuje lokalitu s dobrými podmínkami. V dřívějších letech město zřizovalo **městskou policii**, v současné době tomu tak není (nevyskytují se zde problémy v takové míře, aby bylo potřeba městskou policii zřizovat).

Z hlediska působnosti obvodních oddělení Policie ČR spadá území do působnosti obvodního oddělení Suché Vrbné (oblast působnosti zahrnuje obce České Budějovice – Suché Vrbné, Dobrá Voda, Dubičné, Hlincova Hora, Nové Hodějovice, **Rudolfov**, Srubec, Staré Hodějovice, Vrát, dále od viaduktu na Rudolfovské třídě ulice Nádražní, křižovatka ulice Nádražní s Pražskou třídou, Pražská třída směr Borek k překřížení s Rudolfovským potokem, Rudolfovský potok směr rybník



Čertík, dále Rudolfovský potok směr Světlíky až po hranice katastru obce Rudolfov a dále obce Vráto, Dobrá Voda u Českých Budějovic, Srubec, Staré Hodějovice, Nové Hodějovice, od Nových Hodějovic tvoří obvod dráhy až po viadukt na Rudolfovské třídě). Částečně do území města zasahuje rovněž působností obvodní oddělení Policie ČR Lišov.

Index kriminality v působnosti obvodního oddělení Suché Vrbné za období 2013-2018 vykazuje hodnotu 1 327,9 (v tomto období zde obvodní oddělení zaznamenalo celkem 2 419 trestných činů). Tato statistika je samozřejmě zkreslená o vyšší podíl trestných činů provedených na území krajského města.

Tabulka 19 Statistika trestných činů v obvodním oddělení Suché Vrbné 2013-2018

	Zjištěno	Objasněno	%	Dodatečně	Index kriminality
Trestné činy celkem	2 419	1 474	61	163	1 327,9
Vraždy	0	0	0	0	0
Znásilnění	12	8	67	2	6.6
Fyzické útoky	99	87	88	5	54.3
Loupeže	11	9	82	3	6
Vloupání do obydlí	61	18	30	7	33.5
Vloupání do chat a chalup	20	6	30	4	11
Krádeže automobilů	42	22	52	1	23.1
Krádeže věcí z automobilů	152	26	17	21	83.4
Krádeže jízdních kol	68	27	40	5	37.3
Výroba, držení a distribuce drog	60	58	97	2	32.9
Řízení pod vlivem	250	217	87	30	137.2
Všechny zbývající činy	1 644	996	61	83	902.5

Zdroj: <http://www.mapakriminality.cz/>

Při porovnání kriminality ve stejném období v působnosti obvodního oddělení Policie ČR Lišov je zřejmé, že v této oblasti (i přes její větší územní rozměr) není míra kriminality tak vysoká (obvodní oddělení Policie ČR Suché Vrbné je v celorepublikovém pořadí na 146. místě, obvodní oddělení Policie ČR Lišov pak na 332. místě).

Tabulka 20 Statistika trestných činů v obvodním oddělení Lišov 2013-2018

	Zjištěno	Objasněno	%	Dodatečně	Index kriminality
Trestné činy celkem	1 222	690	56	106	881,1
Vraždy	0	0	0	0	0
Znásilnění	4	3	75	0	2.9
Fyzické útoky	122	104	85	13	88
Loupeže	15	13	87	0	10.8
Vloupání do obydlí	42	16	38	4	30.3
Vloupání do chat a chalup	48	16	33	9	34.6
Krádeže automobilů	36	14	39	8	26
Krádeže věcí z automobilů	66	9	14	3	47.6
Krádeže jízdních kol	10	2	20	0	7.2
Výroba, držení a distribuce drog	12	11	92	0	8.7
Řízení pod vlivem	53	51	96	2	38.2
Všechny zbývající činy	814	451	55	67	586

Zdroj: <http://www.mapakriminality.cz/>

Problémy se tak objevují především v oblasti dopravy a porušování pravidel silničního provozu (potřeba opatření pro zklidnění dopravy a zvýšení bezpečnosti). Ve městě nejsou sledovány větší problémy z hlediska užívání návykových látek a výskytu osob ohrožených tímto rizikovým chováním (jedná se o výskyt na „běžné“ úrovni).



Na území města Rudolfov nejsou vymezeny sociálně vyloučené lokality. Město nemá zpracován Plán prevence kriminality. Na území města není provozován kamerový systém. Město nezřizuje městskou policii.



SOCIÁLNÍ OBLAST A ZDRAVOTNICTVÍ

Sociální oblast

Potřeby a rozvoj sociálních služeb pro město Rudolfov jsou plánovány v rámci procesu **Komunitního plánování sociálních služeb pro území obce s rozšířenou působností (ORP) České Budějovice.**

Přímo ve městě jsou dostupné terénní sociální služby dvou poskytovatelů – Ledax o.p.s. a Městská charita České Budějovice. Jedná se o terénní formu pečovatelské služby. Poskytovatel Ledax o.p.s. dále obyvatelům města nabízí další služby (osobní asistence, terénní odlehčovací služba). Další sociální služby jsou dostupné na území města České Budějovice. Ve městě se nachází dům s pečovatelskou službou, kde jsou bydlicím seniorům uvedené služby rovněž nabízeny.

Se sociální oblastí úzce souvisí také zajištění **bezbariérové dostupnosti veřejných objektů.** Zde lze ve městě sledovat ještě několik problémů k řešení. Celkově se stav oproti posledním rokům sice zlepšil, ale **stále jsou objekty, kde není zajištěna plná bezbariérovost.** Jedná se například o problémovou dostupnost objektu radnice (lze řešit např. instalací výtahu), částečně o objekt ZŠ (přístup na 1. stupeň) či některé nájezdy na chodníky.

V Rudolfově jsou z hlediska bytů zvláštního určení zastoupeny pouze byty v domě s pečovatelskou službou. Chybí zde např. ubytování pro osoby v krátkodobé krizové situaci (lze řešit pravděpodobně formou umístění do ubytovacích zařízení spíše v Č. Budějovicích).

Zdravotnictví

Z hlediska nabídky služeb v oblasti zdravotnictví jsou občanům města dostupné základní služby – praktický lékař pro dospělé, dětský lékař a zubní lékař. Snahou města je **zachovat dostupnost těchto základních služeb.** Vzhledem k nárůstu počtu klientů místního všeobecného lékaře byly ve spolupráci s městem v roce 2017 rozšířeny prostory čekárny. Plánováno je rovněž zřízení lékařského domu, ve kterém by byly služby v oblasti zdravotnictví koncentrovány (tento záměr je součástí projektu revitalizace oblasti Farské louky).

Za určitý handicap lze považovat, že ve městě není dostupná lékárna. Lékárenské služby tak jsou dostupné nejbližší v Č. Budějovicích a Lišově. Rovněž služby lékařů specialistů jsou dostupné pro obyvatele až v krajském městě (ve srovnání s dostupností služeb obyvatel odlehlých částí kraje – např. v příhraničních oblastech se však stále jedná o velmi dobrou dostupnost služeb v této oblasti). Pokud by se podařilo určitým způsobem koncentrovat zdravotnické služby, nabízela by se možnost doplnit strukturu jejich služeb právě lékárenským provozem.



TECHNICKÁ INFRASTRUKTURA

Vodohospodářská infrastruktura

V Rudolfově je **jednotná i oddílná kanalizační síť** s odvedením vod do kanalizačního sběrače „R“. Město Rudolfov spolu s okolními obcemi budovalo tento sběrač po roce 2000. Odpadní vody města společně s odpadními vodami některých okolních obcí jsou uvedeným sběračem sváděny do čistírny odpadních vod, která se nachází v nedalekých Hrdějovicích.

Převažuje jednotná kanalizační síť, kdy společně se splašky jsou do kanalizačního sběrače sváděny i dešťové vody. Dešťové vody, zejména při přívalových deštích, způsobují kanalizačnímu **systemu problémy a přetěžují kanalizační soustavu** (častá uvolnění kanalizačních vpustí a následné úniky vody nekontrolovaně na komunikace a přilehlé pozemky).

Kanalizační síť je různého stáří a profilů, část sítě je vybudována jako nová – zejména u novější zástavby a splňuje podmínky pro provoz jednotné kanalizační sítě. **Část kanalizace je starší nebo stavebně nevyhovující a bude vyžadovat postupnou rekonstrukci.** Materiálem trubních vedení je beton, kamenina a PVC. Sběrače jsou ve většině případů gravitační, v řešené lokalitě se nachází dvě stávající čerpací šachty a několik odlehčovacích komor s přepadem do otevřených vodotečí. **Investiční potřeby města v této oblasti jsou násobně vyšší, než uvedené finanční zdroje mohou umožnit.**

Dešťové vody jsou odváděny do stávajících vodotečí – Stoka, meliorační sběrač a Rudolfovský potok a jeho přítoky, případně do stávajících jednotných kanalizačních sběračů v případě, že v místě neexistuje recipient pro dešťové vody.

Vodohospodářská infrastruktura místní části Hlinsko představuje částečně oddílnou kanalizaci, splaškové vody jsou převáděny pomocí nové čerpací stanice (vybudována 2010) do čistírny odpadních vod města Č. Budějovice. Dešťové vody jsou odváděny do Vráteckého potoka původní kanalizací starou desítky let.

Provozovatelem vodovodů a kanalizací města Rudolfov je společnost ČEVAK a.s. (město Rudolfov je jejich vlastníkem). Město jako vlastník rozhoduje o všech podstatných záležitostech na základě nájemní smlouvy a schvaluje také plán financování obnovy svého vodohospodářského majetku a rozhoduje o tom, jaké investice a v jaké výši bude na svém majetku realizovat. Zdrojem financování těchto investic je mimo jiné nájemné, které město Rudolfov od provozovatelské společnosti dostává.

Město Rudolfov je pitnou vodou zásobeno z Římovské přehrady. V katastrálním území města se dále nachází původní zdroj pitné vody (prameniště pod vrchem Baba), který by (po prověření realizovatelnosti) mohl mít funkci alternativního zdroje zásobení. V současné době jsou **z veřejného vodovodu zásobeny všechny nemovitosti ve městě Rudolfov**. I. tlakové pásmo je zásobeno z vodojemu „Dubičné“ (2 x 2500 m³, max. hladina 462,00 m n.m., min. hladina 462,00 m n.m.) zásobuje Hlinsko a zástavbu do kóty cca 445,00 m n.m.). II. pásmo, vodojem „Rudolfov I“ (2 x 1000 m³, max. hladina 515,00 m n.m., min. hladina 510,00 m n.m.) zásobuje Rudolfov do kóty cca 495 m n.m., III. pásmo, vodojem Rudolfov (objem 100 m³, max. hladina – 510,55 m n.m.) a IV. pásmo (vodojem „Rudolfov II.“ o objemu 250 m³, max. hladina 545,30 m n.m., min. hladina 540,30 m n.m.). **Provoz vodovodní sítě ve městě nevykazuje problémy zásadního charakteru, technický stav infrastruktury však odpovídá svému stáří** (je



zastaralý – část je provedena ještě v eternitu, což způsobuje poruchovost a poměrně velké úniky vody). Množství a kvalita vody a tlakové poměry v síti jsou rámcově vyhovující pro stávající zástavbu (**pro další větší rozvoj města je však kapacita limitujícím faktorem**). V katastru města Rudolfov se nachází evidované zdroje podzemních vod, katastrem obce prochází II. vnější ochranné pásmo vodních zdrojů. Režim hospodaření na pozemcích zasažených tímto ochranným pásmem je dán provozním řádem.

Energetika, plynofikace

Oblast města Rudolfov je plošně plynofikovaná a platný územní plán navrhuje její další rozšíření. Systém sloužící společně pro zásobování plynem je realizován v obcích Hůry (s výstupem směr Libnič), Adamov a Rudolfov (s výstupy směr Jivno a Staré Vráto). Hlinsko je zásobováno plynem z jiného systému, a to společně s oblastí Nového Vráta. Navíc je do jihozápadního okraje k.ú. Hlinsko přivedeno teplo ze soustavy centralizovaného zásobování teplem – CZT města České Budějovice. V ostatních částech města Rudolfov není CZT realizováno.

Pro průběžnou výstavbu v menším rozsahu je možno počítat s určitou kapacitní rezervou stávající STL sítě v oblasti Hůry, Adamov, Rudolfov. Avšak pro zajištění plynu k realizaci celého navrženého rozvoje města dle platného územního plánu však bude nutné provést zásadní posílení této sítě. Síť je provozována s tlakem 100 kPa a územní plán počítá s jeho zachováním (posílení by bylo zajištěno celkovou výměnou jedné z regulačních stanic).

Elektrické vytápění není plošně uvažováno, pouze ojediněle jako doplněk k ostatním médiím. Elektřina je využívána především pro svícení, běžné domácí spotřebiče, nutné elektrické pohony a technologické procesy. **Využití obnovitelných zdrojů energie je v území na nízké úrovni.** Lokalita města Rudolfov je do budoucna vhodná k využití těchto zdrojů. Dále se uvažuje o využívání tepelných čerpadel, solárních kolektorů a dalších šetrných zdrojů.



DOPRAVA A DOPRAVNÍ INFRASTRUKTURA

Silniční doprava

Dopravně nejvýznamnější komunikací města i celého spádového území bude v dohledné době **dálnice D3**. Trasa dálnice D3 bude procházet územím rudolfovské místní části Hlinsko, kterou rozdělí na dvě části (na východním okraji zastavěného území). Původní dálniční obchvat Českých Budějovic měl mít pět sjezdů včetně tzv. Hlinského přivaděče. Ten v konečné variantě nebude realizován. Neuskutečnění tohoto sjezdu vyvolává některé další problémy v oblasti dopravy. Původní přivaděč měl vyřešit **nepříznivou dopravní situaci související s vytížením na tzv. krčku** (díky přivaděči by byla tato nevhodná tranzitní komunikace Českých Budějovic přerušena – město Rudolfov dlouhodobě usiluje o uzavření této komunikace pro dopravu). Dále zrušením přivaděče vzniká otázka, **kudy budou obyvatelé města Rudolfov na dálnici najíždět**. Nejbližší nájezd bude v Úsilném a bude dostupný kapacitně nedostatečným průtahem Adamovem a Hůrami. Další varianta je přes Rudolfovskou a Okružní ulici v Českých Budějovicích. Hlinský přivaděč měl nahradit i stávající dopravní propojení mezi Dubičným a Hlinskem, které stavba dálnice přeruší. Místo toho je navržena silnice třetí třídy, která propojí současnou silnici z Dubičného na Rudolfovskou ulici do Vrát, kde vznikne nová okružní křižovatka. Tato nová propojka povede v souběhu s dálnicí. Stávající silnice z Dubičného bude pod tělesem dálnice dopravně omezena hmotností 3,5 tuny a výškou 3 metry. Do budoucna vznikne ještě úplně nová propojka podél dálnice na Dobrou Vodu, která propojí Dobrovodskou silnici až s Rudolfovskou.

Další významná silnice je **komunikace II/634** České Budějovice (Okružní, Rudolfovská) – Vrát – Rudolfov – Klauza. Silnice vykazuje řadu dopravních závad a to jak liniového, tak bodového charakteru, nicméně vzhledem k dopravnímu významu (determinován ze sítě silnic I. třídy do sítě silnic II. třídy) a reálným možnostem v daném území považována za územně stabilizovanou.

Dále územím města prochází **silnice III/0341** České Budějovice (Rudolfovská) – Hlinsko – Dubičné – České Budějovice, Třebotovice. V současné době má v podstatě místní dopravní význam, výrazně nadmístní význam však vykazuje v úsecích ulice B. Martinů (ČB) – Hlinsko náves a Hlinsko náves – MK směr Vrát, ve kterých supljuje kritický nedostatek českobudějovických tangenciálních tras ve směru sever – jih na východním okraji města (vztah umocněn dopravními problémy křižovatkového uzlu „u viaduktu“). Silnice navrhována prakticky v celé délce k přeložení do nové trasy.

Další silnice jsou **III/0342** (Rudolfov, Vesce – Jivno), která má místní dopravní význam a je územně stabilizována (prakticky v celé délce prochází zastavěným územím) a **silnice III/10577** (přímo v Rudolfově by tato přeložka silnice III/10577 mohla navazovat na silnici II/634 křižovatkou v prostoru zámku (tj. s průchodem přes bývalý areál zámku). Další komunikací je silnice **III/1468** Lišov – Zvíkov – Hlincová Hora – Rudolfov, křiž. II/634, která je přes některé dopravní závady považována za územně stabilizovanou. Je potřeba její postupné úpravy do homogenních parametrů.

Všechny uvedené komunikace jsou dopravně hodně zatížené. Porovnání intenzity dopravy na úsecích vybraných komunikací (II/634 a III/1468) v letech 2010 a 2016 je patrné z následující tabulky. Dle výsledků sčítání dopravy je vidět, že došlo k poklesu celkového zatížení u obou komunikací.

**Tabulka 21 Porovnání intenzity dopravy v letech 2010 a 2016 (II/634 a III/1468)**

Silnice č. II/634 (úsek 2-0410)	Těžká motorová vozidla celkem	Osobní a dodávková vozidla celkem	Jednostopá vozidla celkem	Součet za všechna vozidla
2010	592	3 050	48	3 690
2016	451	1 855	20	2 326
Silnice č. III/1468 (úsek 2-3236)	Těžká motorová vozidla celkem	Osobní a dodávková vozidla celkem	Jednostopá vozidla celkem	Součet za všechna vozidla
2010	112	901	24	1 037
2016	102	734	11	856

Zdroj: <http://scitani2016.rsd.cz>

Opačná situace nastala na sčítacím úseku 2-0400 v obci Vráto (úsek Č. Budějovice – Rudolfov), kde došlo **k nárůstu intenzity dopravy**.

Tabulka 22 Porovnání intenzity dopravy v letech 2010 a 2016 (II/634, Vráto)

Silnice č. II/634 (úsek 2-0400)	Těžká motorová vozidla celkem	Osobní a dodávková vozidla celkem	Jednostopá vozidla celkem	Součet za všechna vozidla
2010	1 751	9 335	127	11 213
2016	1 935	10 073	58	12 066

Zdroj: <http://scitani2016.rsd.cz>

Místní komunikace, bezpečnost dopravy

Výše popsaný komunikační skelet (silnice II. a III. třídy) města je doplněn sítí místních a účelových komunikací, které jsou v různém technickém stavu. Město Rudolfov má zpracovaný **pasport místních komunikací**, který je potřeba aktualizovat a digitalizovat a doplnit do něj také kritéria kvality komunikací.

V oblasti péče o místní komunikace jsou, podobně jako v jiných městech a obcích, každoroční problémy vyplývající z nutnosti **opakovaných investic do oprav a modernizací těchto komunikací** (včetně rekonstrukcí a výstavby nových komunikací pro pěší). Nezbytností je rovněž zabývat se otázkami pro zvyšování bezpečnosti dopravy (např. opatření pro snížení rychlosti). Z akcí realizovaných v nedávné minulosti lze jmenovat např. dokončení chodníků podél Jivenské ulice, opravy povrchů Příčné ulice vedoucí od točny Na Americe k ulici Na Srbsku, ulice Pod Svahem, ulice Hornická, část Lipové ulice, povrch v Polní ulici a v ulici Na Kopečku, křižovatka Rozcestí (křižovatka ulic Třeboňská, Hlincohorská a Lipová), místní komunikace za halou, chodník v Třeboňské ulici ad.

Celkově lze oblast **obnovy místních komunikací ve městě** (společně s potřebnými investicemi do oblasti vodohospodářské infrastruktury či do veřejného osvětlení) **považovat za oblast podfinancovanou**. Mezi lokality města, kde je potřeba řešit **rekonstrukce či rozvoj místních komunikací nebo bezpečnost dopravy**, patří např. ulice Na Spojce, Poštovní ulice, Lesní ulice (potřeba komplexní úpravy včetně vybudování nové kanalizace a vodovodu, úpravy směrového značení), Polní, Luční, Adamovská, křižovatka Královský vrch, chodník v Třeboňské ulici, výjezd na Dubičné a další lokality.

Dalším důležitým prvkem dopravy a její bezpečnosti je stav a nedostatečné vybavení komunikací chodníky. Pomineme-li kritický stav na některých místních komunikacích s převažujícím provozem osobních automobilů, jedná se zejména o vybavení komunikací Lipová a Dlouhá chodníkem od Rozcestí po napojení na Třeboňskou (provoz nákladními automobily do místní průmyslové zóny



MTZ servis a další), v případě Lipové ještě napojení na křižovatku s ulicí Na Srbsku a Mlýnské Údolí. V ideálním případě až na stávající chodník ulice Pod Svahem a hráz Královského rybníka. Taktéž tato lokalita v okolí hráze Královského rybníka si zaslouží větší pozornost z hlediska bezpečnosti chodců. Zejména úprava chodníku na přisypané části hráze a jeho napojení na stávající stav ulic Hornická, Lesní a Stará cesta, případně dotažení chodníku přes ulici Stará cesta a Svážná (zjednosměrnění) až do prostoru Farské louky, a tím dokončení pěšího průtahu Hlincohorská - Amerika - Farská louka - Třeboňská. V místní části Hlinsko se pak jedná zejména o dokončení chodníku podél komunikace **silnice III/0341** přes celý intravilán osady.

Důležitým faktorem rozvoje místních komunikací pak bude také koordinace investic s řešením potřeb rozvoje související technické infrastruktury - **koordinace plánů provádění oprav** (propadlé kanály, staré vodovody, netěsnící kanalizace).

Další významnou skutečností je fakt, že řešení stavu komunikací není často v přímé kompetenci města Rudolfov a je nutno zejména **vhodnými nástroji ovlivňovat jejich vlastníky k včasnému řešení problémových míst** (např. kraj jako vlastník komunikací II. a III. třídy).

Doprava v klidu

Pro parkování osobních aut v Rudolfově (při silnici II/634) je zřízeno v současné době několik samostatných parkovišť. U nově navrhovaných objektů vybavenosti podnikatelského charakteru je nutno zabezpečit potřebný počet parkovacích stání na vlastních pozemcích, a to přímo jako součást stavby těchto zařízení (dle platných norem – včetně zajištění parkovacích možností pro osoby se zdravotním handicapem).

V roce 2016 bylo vybudováno parkoviště před sportovní halou. Rekonstrukce prostor před školou pak omezilo dřívější problémy s parkováním v této lokalitě. **Přesto parkování zůstává jedním z významných problémů v oblasti dopravy města** (jeho celková organizace a také ukáznenost místních i přijíždějících řidičů, která např. komplikuje zimní údržbu). Potřeba řešení dopravy v klidu je např. v oblasti hřbitova, u objektu současné radnice, v lokalitě u muzea atd.

Veřejná doprava, železniční doprava

V letech 1949-1968 byla na Rudolfov vedena trolejbusová linka (č. 1) z Českých Budějovic s konečnou zastávkou u kostela a vybudovanou točnou v křižovatce s ulicí Hlincohorskou, která byla využívána v případě náledí. V současné době je na Rudolfov vedena **autobusová linka MHD** (Dopravního podniku města České Budějovice) č. 1 provozovaná ve dvou větvích; první větev má konečnou zastávku u kostela, druhá větev má konečnou zastávku „Na Americ“.

Co se týče veřejné linkové dopravy, městem procházejí autobusové linky uvedené v následující tabulce.

Tabulka 23 Linky VLD procházející městem Rudolfov (2019)

Linka 320010	České Budějovice-Lišov-Třeboň	GW bus a.s.
Linka 320050	České Budějovice-Lomnice n.Luž.-Novosedly n.Než.	GW bus a.s.
Linka 320160	České Budějovice-Zaliny-Ledenice-Trocnov-Borovany	GW bus a.s.
Linka 320918	Rudolfov-Adamov-Hůry-Libníč-Rudolfov	StiBus s.r.o.
Linka 340320	Třeboň-Zvíkov-České Budějovice	ČSAD Jindřichův Hradec s.r.o.



Zdroj: <http://www.portal.idos.cz/>

Linka 320918 byla iniciována v roce 2016 obcemi v regionu jako zkušební v rámci tzv. zajištění meziobecní dopravy týkající se Adamova, Hůr, Jivna, Libniče a Rudolfova.

Železniční ani vodní doprava není ve městě Rudolfov zastoupena - město neleží na žádné železniční trati ani vodní cestě.



PŘÍLOHA Č. 2 SWOT ANALÝZY



SWOT ANALÝZA PRO OBLAST „PROSTŘEDÍ MĚSTA“

Silné stránky	Slabé stránky
<p>Prostředí a služby pro podnikání, trh práce</p> <ul style="list-style-type: none">- výhodná poloha města z pohledu dostupnosti pracovních příležitostí a rozvoje hospodářství- dostatečná vybavenost města technickou infrastrukturou pro rozvoj podnikatelských aktivit- dlouhodobě nízký podíl nezaměstnaných osob- dobrá dopravní obslužnost pro zaměstnance dojíždějící za prací do Č. Budějovic- dobrá dostupnost sekundárního a terciárního vzdělávání v krajském městě- ve městě nejsou díky dostupnosti pracovních míst v Č. Budějovicích problémy z hlediska nedostatku pracovní síly (např. technického zaměření) <p>Cestovní ruch, rekreace</p> <ul style="list-style-type: none">- atraktivní okolí města pro rozvoj pěší turistiky a cykloturistiky (rybníky, vyhlídková místa, historie hornictví atd.)- celkově dobrá nabídka okolí pro rozvoj šetrných forem rekreace- existence potenciálu hornictví jako nosného tématu rozvoje turistiky- existence informačního centra plnicího jeho základní funkce <p>Doprava, mobilita</p> <ul style="list-style-type: none">- výhodná dopravní poloha, blízkost krajského města,- budoucí napojení na dálnici D3- zajištěná základní dopravní obslužnost a spojení města s Č. Budějovicemi městskou hromadnou dopravou <p>Technická infrastruktura, životní prostředí, urbanismus</p> <ul style="list-style-type: none">- probíhající obnova technické infrastruktury v souvislosti s obnovou a rozvojem místních komunikací- dostatečná základní kapacita sítí technické infrastruktury- fungující systém separace a nakládání s odpady- provedená plynofikace města- vyšší zastoupení vodního prvku ve městě a okolní krajině s potenciálem využití pro kvalitu života ve městě	<p>Prostředí a služby pro podnikání, trh práce</p> <ul style="list-style-type: none">- limitovaná nabídka rozvojových ploch pro podnikání- přítomnost lokalit charakteru brownfield a nevyužitých areálů (zámeček, bývalý areál armády) bez jasné koncepce jejich možného využití- odliv kvalifikovaných / vzdělaných lidí za prací do krajského města, popř. jiných sídel- absence některých služeb a drobných provozů ve městě (nabídka je však většinou dostupná v Č. Budějovicích) <p>Cestovní ruch, rekreace</p> <ul style="list-style-type: none">- nedostatečná primární nabídka cestovního ruchu- nedostatek kvalitních ubytovacích a stravovacích kapacit- nedostatečné zastoupení samostatných cyklostezek pro cyklisty (např. absence cyklostezky mezi Rudolfovem a Č. Budějovicemi)- rezervy ve vybavenosti města a okolí turistickým mobiliářem (např. lavičky, odpadkové koše, veřejné toalety) <p>Doprava</p> <ul style="list-style-type: none">- špatný nebo zhoršující se stavebnětechnický stav některých místních komunikací- výskyt dopravně nebezpečných/nepřehledných míst (Na Spojce, Poštovní, Lesní, Polní, Luční, Adamovská, křižovatka Královský vrch, křižovatka Lipová - Dlouhá, křižovatka Lesní - Hornická - Stará cesta, chodník v Třeboňské ulici, v Lipové a Dlouhé, na hrázi Královského rybníka, výjezd na Dubičné ad.)- dopravní zatížení místní části Hlinsko (krček)- chybějící kapacitně odpovídající komunikace mezi Rudolfovem, Adamovem a Hůrami s napojením na I/34- nedostatečné kapacity pro dopravu v klidu (parkování), popř. její špatná organizace- vysoké zatížení centra města dopravou <p>Technická infrastruktura, životní prostředí, urbanismus</p> <ul style="list-style-type: none">- absence centra města s náměstím (prostor pro setkávání a další funkce)- existence ekologických zátěží a brownfield lokalit- špatný technický stav částí vodohospodářské infrastruktury (např. propadlé vpusti, staré vodovody, netěsnící kanalizace)- absence strategie v oblasti rozvoje zeleně a péče o ní- nevyužitý potenciál některých veřejných prostranství (Farská louka, okolí Třeboňské ulice, okolí Královského rybníka ad.)- areál hřbitova s potřebou komplexnější revitalizace- výskyt lokálních povodní v Hlinsku- neutěšený stav některých dominantních památek



Příležitosti	Ohrožení
<ul style="list-style-type: none">- rozšíření spolupráce s okolními obcemi na trhu práce a jeho rozvoje v návaznosti na změny v krajském městě- posilování role města v oblasti plánování a urbanistiky- vybudování obchvatu města či obslužných komunikací, které odvedou dopravu z centrálních částí města- omezení růstu automobilové a tranzitní dopravy (jejich odklonění na relevantní komunikace)- využití možností čerpání dotačních prostředků (ESIF, národní a krajské zdroje) pro rozvoj infrastruktury města- efektivnější využití nových technologií, ICT, inovací ve výrobě apod.- posílení spolupráce s okolními obcemi v oblasti rozvoje infrastruktury a vybavenosti obcí (např. Úsilné, Adamov, Hlincová Hora ad.)- koordinace plánů oprav místních komunikací a technické infrastruktury	<ul style="list-style-type: none">- růst konkurence sousedních obcí a krajského města- odchod kvalifikované pracovní síly z města- horší dostupnost dálnice D3 pro obyvatele města oproti původním záměrům- možné negativní dopady provozu dálnice na prostředí města a jeho okolí- ekonomické či jiné problémy významných zaměstnavatelů v krajském městě s dopadem na místní trh práce



SWOT ANALÝZA PRO OBLAST „ŽIVOT VE MĚSTĚ“

Silné stránky	Slabé stránky
<p>Sociální oblast, zdravotnictví, bezpečnost</p> <ul style="list-style-type: none">- dostupnost pečovatelské služby pro obyvatele města, dále dostupnost řady služeb v krajském městě- dostupná základní zdravotní péče pro místní obyvatele- solidní míra bezpečnosti města (nižší míra kriminality a nižší výskyt sociálních problémů) <p>Vzdělávání</p> <ul style="list-style-type: none">- dostupná nabídka služeb mateřské a základní školy pro místní obyvatele- poměrně dobré vybavení základní školy pro rozvoj vzdělávání (učebny, dílny) <p>Bydlení a související vybavenost</p> <ul style="list-style-type: none">- relativní dostatek rozvojových ploch pro bydlení ve správním obvodu města- přítomnost některých základních služeb pro obyvatele (možnosti vzdělávání, obchod a další služby) <p>Kultura, sport, volný čas, spolková činnost</p> <ul style="list-style-type: none">- existence poměrně široké nabídky tradičních kulturních akcí ve městě (Hornické slavnosti, pohádkový les, masopust, čarodějnice, akce hasičů, jarmarky apod.)- řada spolků s působností v různých oblastech- dostatečné základní kapacity a zázemí pro sportovní aktivity (sportovní hala s areálem, hřiště)- existující základní síť pěších a cyklotras pro aktivní rekreaci místních obyvatel	<p>Sociální oblast, zdravotnictví, bezpečnost</p> <ul style="list-style-type: none">- není kompletně zajištěna bezbariérovost všech veřejných budov- absence lékárny- nepřítomnost některých lékařů specialistů (kompenzováno jejich nabídkou v Č. Budějovicích) <p>Vzdělávání</p> <ul style="list-style-type: none">- nedostatečná kapacita základní školy (potřeba vyšší kapacity učeben)- nedokončená modernizace objektů ZŠ a MŠ (zateplení, rekonstrukce šaten, nástavba jídelny ad.)- nedořešena bezbariérová dostupnost objektů pro vzdělávání (1. stupeň ZŠ) <p>Bydlení a související vybavenost</p> <ul style="list-style-type: none">- pozemky pro možnou bytovou výstavbu jsou často v soukromém vlastnictví- omezený bytový fond v majetku města (pouze byty v DPS)- chybí větší obchod / supermarket, kvalitní restaurace- chybějící sociální či startovací byty a byty pro krizové bydlení <p>Kultura, sport, volný čas, spolková činnost</p> <ul style="list-style-type: none">- chybí kulturní dům (kapacitně odpovídající objekt pro pořádání větších akcí v oblasti kultury či společenských aktivit)- ubývání osobností pro zajištění chodu kroužků, spolků, tradic atd.- nedostatečné možnosti pro některé sportovní a volnočasové aktivity (např. venkovní hřiště, některé adrenalinové sporty, dětská hřiště)

Příležitosti	Ohrožení
<ul style="list-style-type: none">- využití možností čerpání dotačních prostředků (ESIF, národní a krajské zdroje) pro rozvoj aktivního a pestrého života ve městě- rozvoj kvality a dostupnosti zdravotnických služeb ve městě- rozvoj a zkvalitnění bytového fondu vč. rozšíření rozvojových ploch pro bydlení- další rozvoj nabídky služeb pro obyvatele města (hřiště, rekreace, aktivní volný čas ad.), zejména v nových obytných lokalitách- posilování postavení města v budějovické aglomeraci (spolupráce s krajským městem i okolními obcemi)- vyšší zapojení do komunitního plánování sociálních a souvisejících služeb- posílení spolupráce s okolními obcemi (např. Úsilné, Adamov, Hlincová Hora ad.) v oblasti kvality života a nabídky aktivit pro obyvatele oblasti	<ul style="list-style-type: none">- růst konkurence sousedních obcí a krajského města- demografický vývoj – stárnutí populace, zvyšování podílu nejstarší složky obyvatel- snižování dostupnosti zdravotnických služeb - stárnutí lékařů, obecně nižší zájem lékařů o výkon praxe- změna způsobu financování sociálních služeb- pokračující suburbanizace, migrace obyvatel (odchod kvalifikované pracovní síly do krajského města či jiných obcí)- malý rozpočet města vs. vysoká míra potřebných investic do veřejné infrastruktury- ztráta samostatnosti vlivem tlaku na centralizaci samosprávy v rámci širší aglomerace ČB – hrozí zhroucení motivací a fungování komunity- zhoršující se mezilidské vztahy a vazby, individualizace veřejného života a prostoru



PŘÍLOHA Č. 3 VÝSLEDKY ANKETY



ZÁKLADNÍ INFORMACE K ANKETĚ

Anketní šetření bylo provedeno za účelem zjištění názorů a potřeb obyvatel města Rudolfov a místní části Hlinko na jednotlivé aspekty života ve městě. Anketní šetření probíhalo od 22. 3. 2019 do 14. 4. 2019. Občané mohli využít následující možnosti zapojení se do šetření:

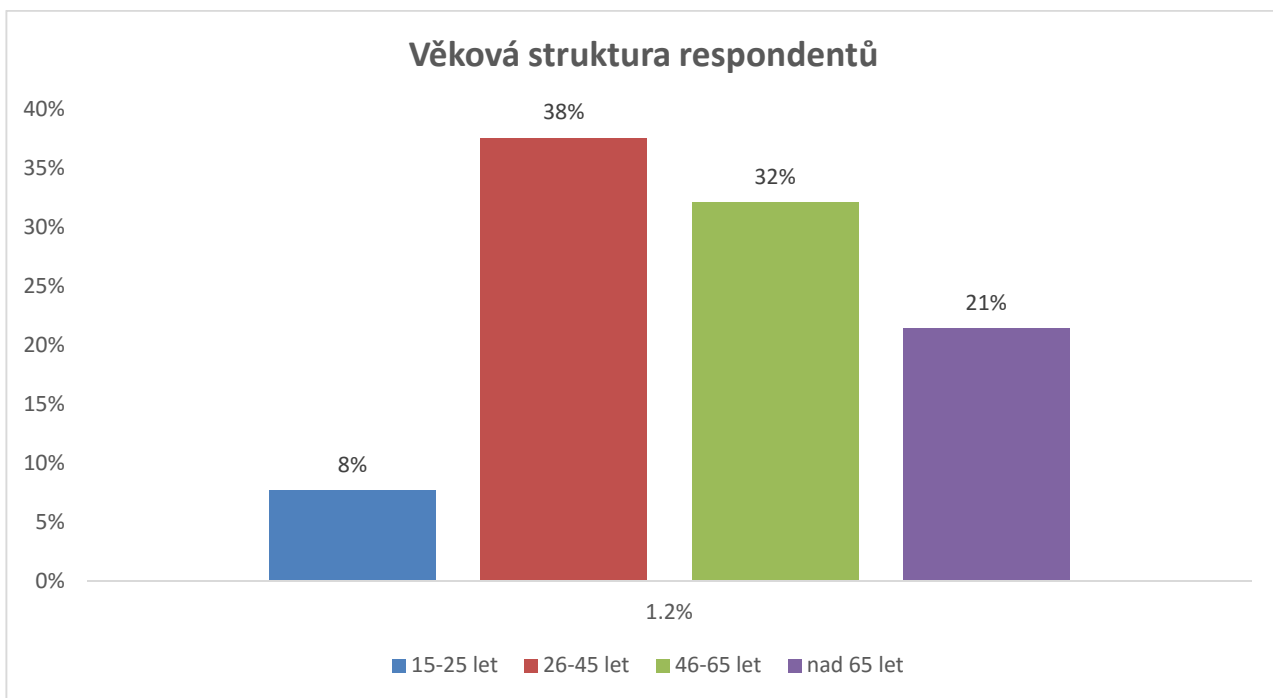
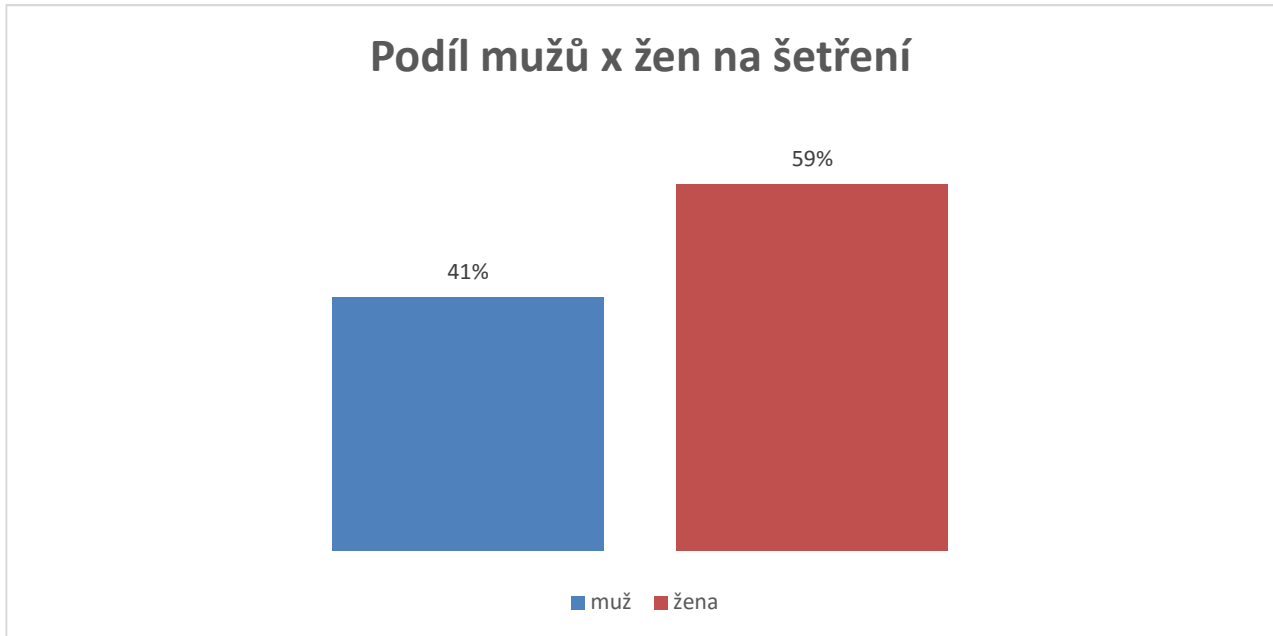
- ✓ Vyplnění anketního lístku rozeslaného společně s Rudolfovskými listy nebo dostupného v tištěné podobě na sběrných místech:
 - na podatelně Městského úřadu Rudolfov (Ke Strážnici 760/1, 373 71 Rudolfov),
 - v Městské knihovně Rudolfov (Adamovská 490/13, 373 71 Rudolfov)
 - v Hornickém muzeu Rudolfov (Hornická 11/1, 373 71 Rudolfov)
 - v Národním institutu pro další vzdělávání (Hlinsko 49)
- ✓ vyplnění ankety v elektronické podobě na webu města

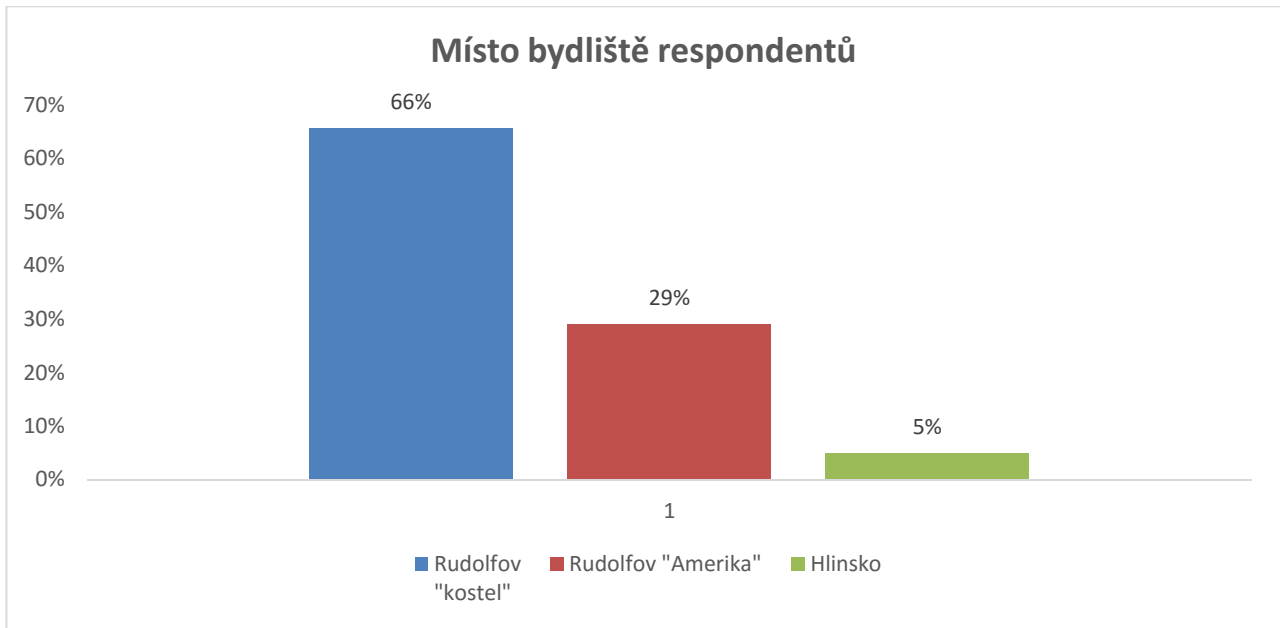
Celkem se do anketního šetření aktivně zapojilo **více než 230 obyvatel** města Rudolfov a jeho místní části Hlinsko.



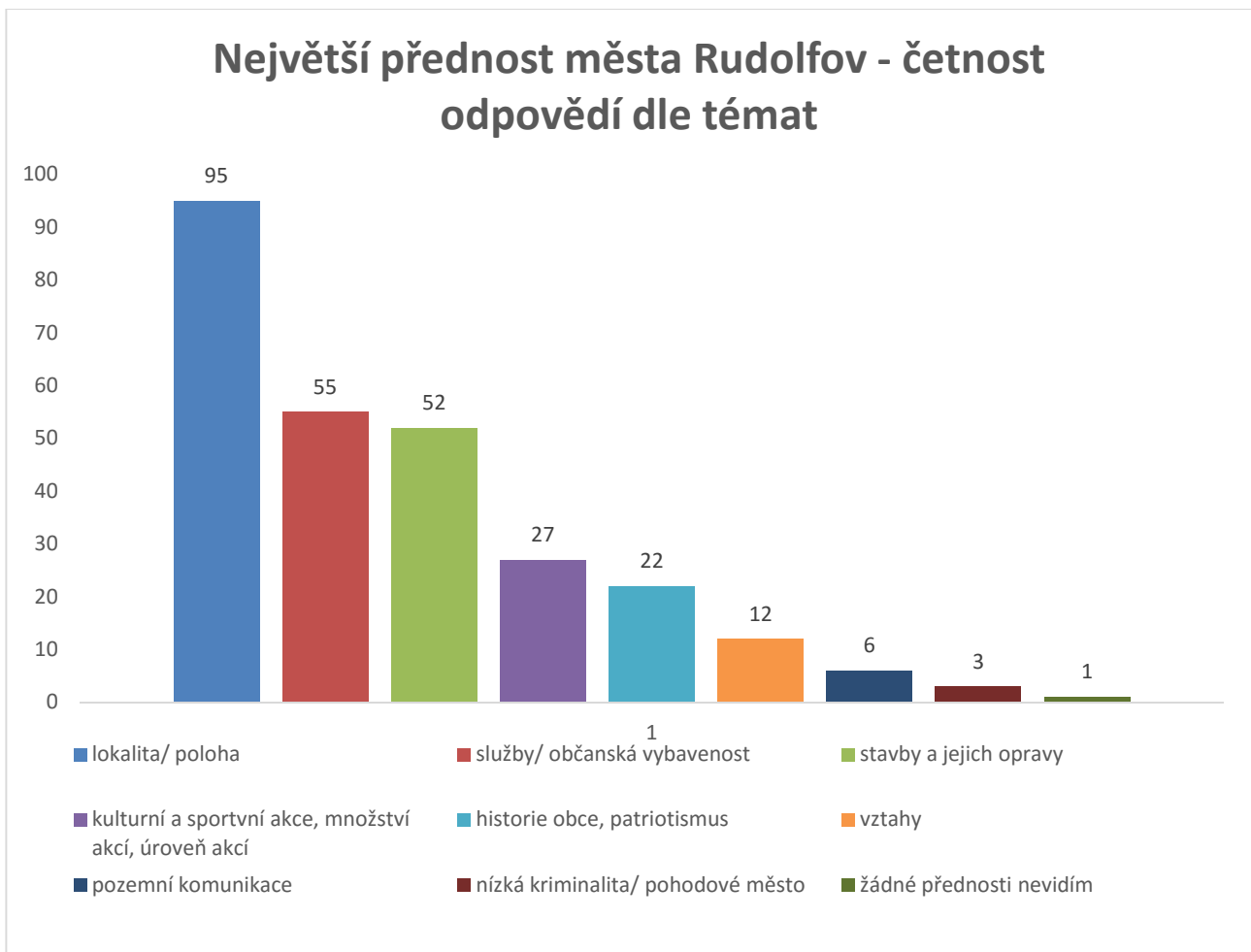
VÝSLEDKY ANKETNÍHO ŠETŘENÍ

Identifikační údaje respondentů



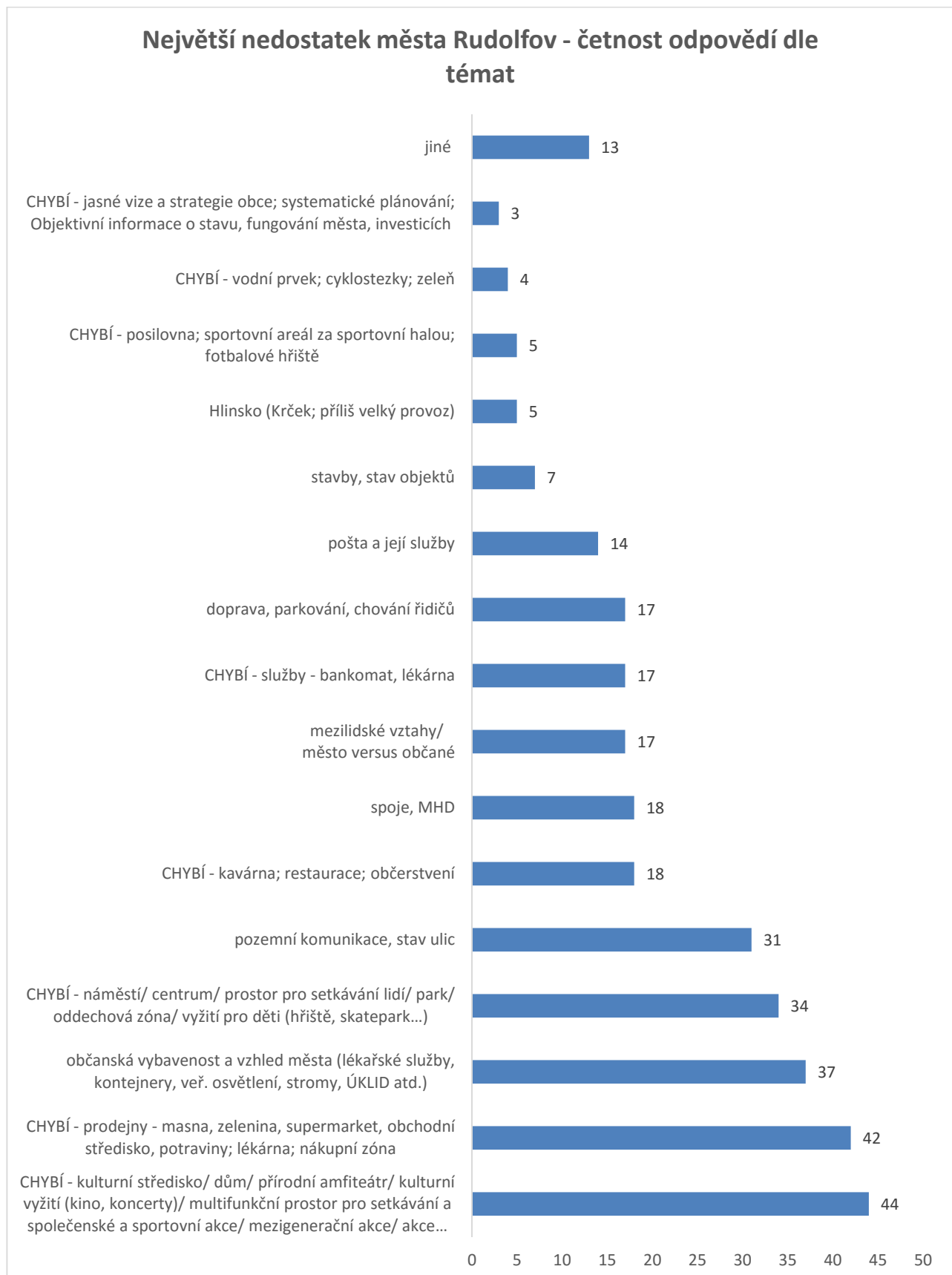


Co osobně považujete za největší přednost města Rudolfov, co se vám na něm líbí, na co jste hrdí?



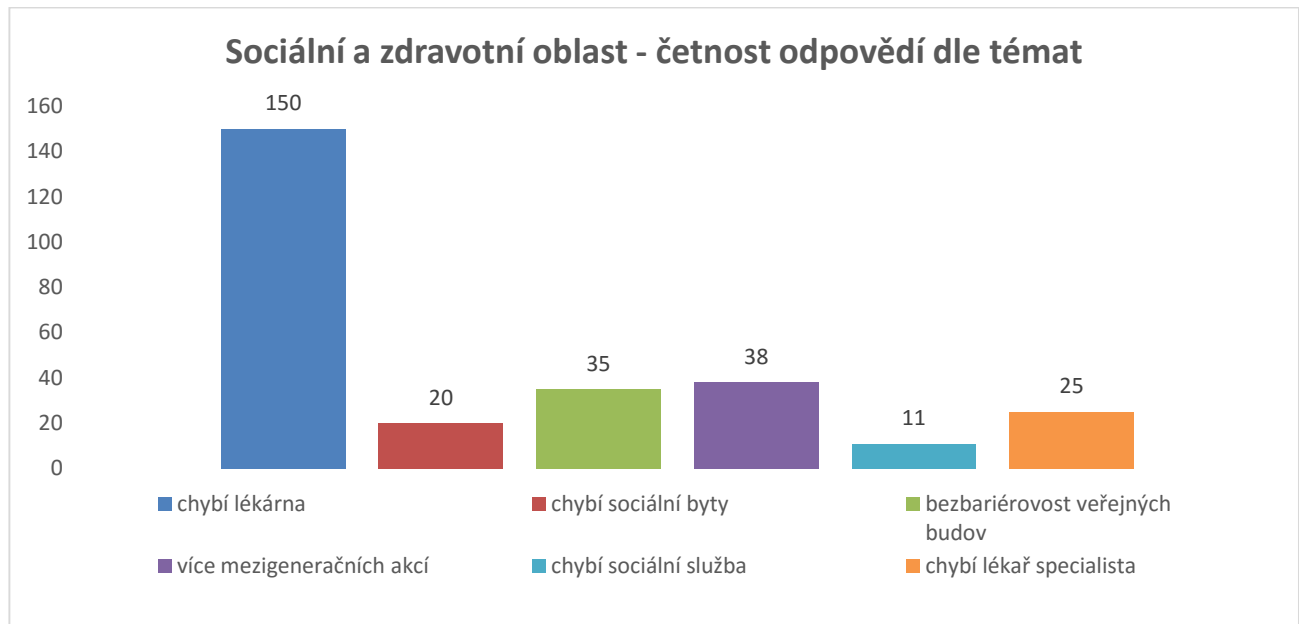


Co osobně považujete za největší nedostatek města Rudolfov, co vám ve městě chybí nebo se vám na něm nelíbí?

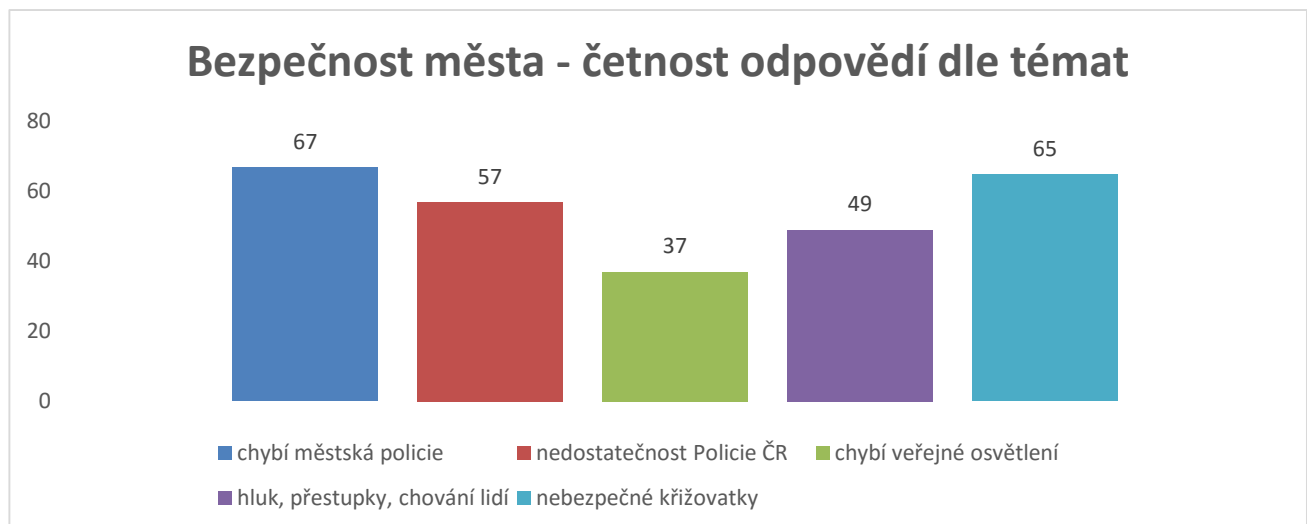




Co vidíte jako problém, co vás trápí nebo vám vadí v následujících oblastech a chtěli byste to změnit?



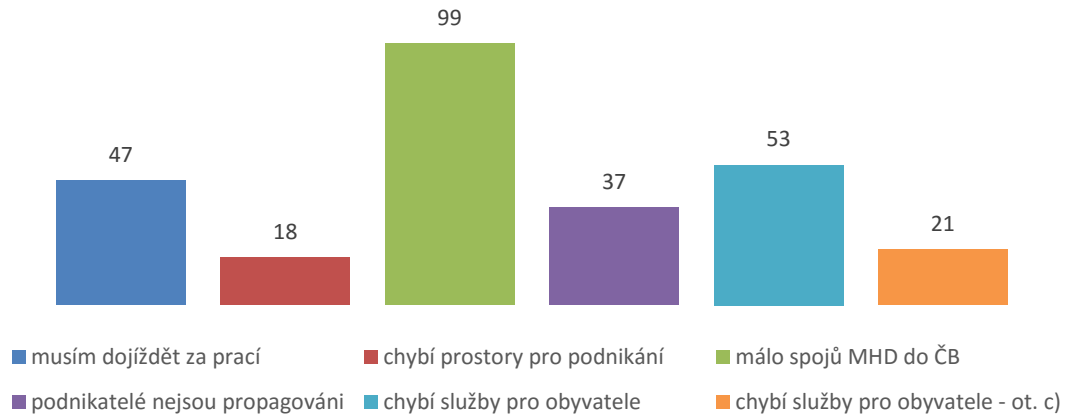
chybějící sociální služby	chybějící lékař specialista
7	27
rozvoz obědů; doprava lidí k lékaři; pomoc seniorům; pečovatelská služba - donáška obědů, nákupy	internista; dětský lékař; chybí stálí lékaři; stomatolog - sice je, ale již nepřijímá nové pacienty



nebezpečné křižovatky:
37
Školní; na Staré cestě; Královský vrch; Na Babě; Rudolfovská/Třeboňská; u muzea; u Flopu; ostrůvky na Výsluní; zhoršené odbočování na Hlincohorskou; Dlouhá - Lipová; výjezd z Adamovské na Třeboňskou; Adamovská - Luční = chybí minimálně přechod pro chodce



Podmínky pro podnikání a dostupnost práce - četnost odpovědí dle témat

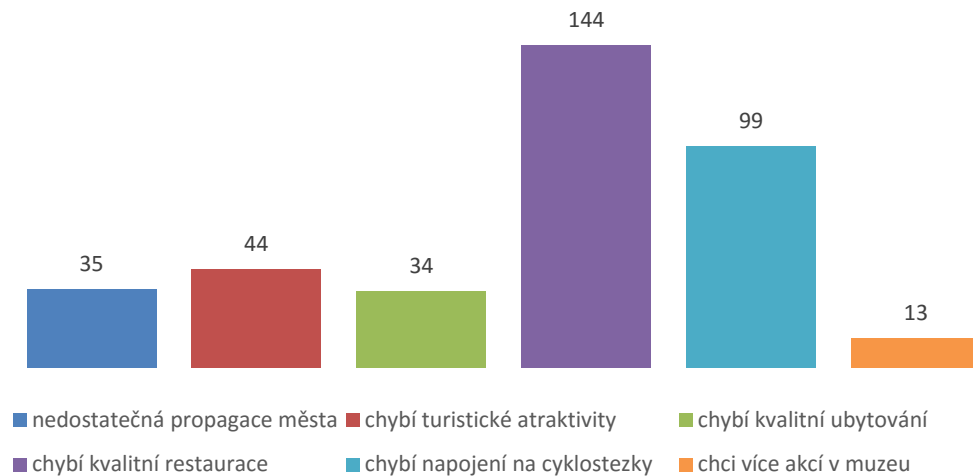


chybí služby pro obyvatele - ot. c)

21

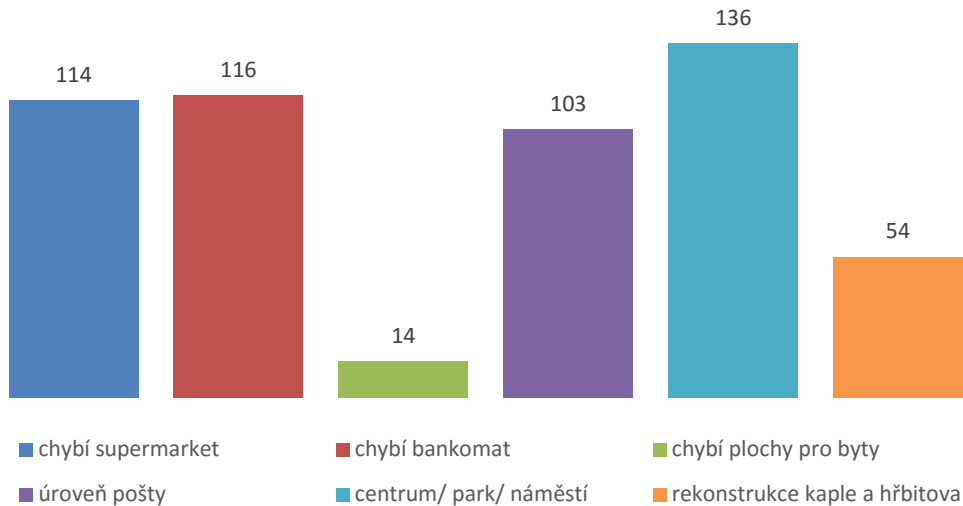
restaurační sl.; odvoz odpadu do sběrného dvora od starších obyvatel; elektrikář, truhlář, instalatér; kadeřnictví, kosmetika; opravy oděvů; krejčovství; drobné opravy; úklidová služba; nákupní centrum; hypermarket; sekání zahrad - zapůjčení městské techniky za poplatek; pedikúra, manikúra; domov důchodců; různé zájmové kroužky - hudební, umělecké, skaut, lezení, výtvarný, keramika...

Cestovní ruch - četnost odpovědí dle témat

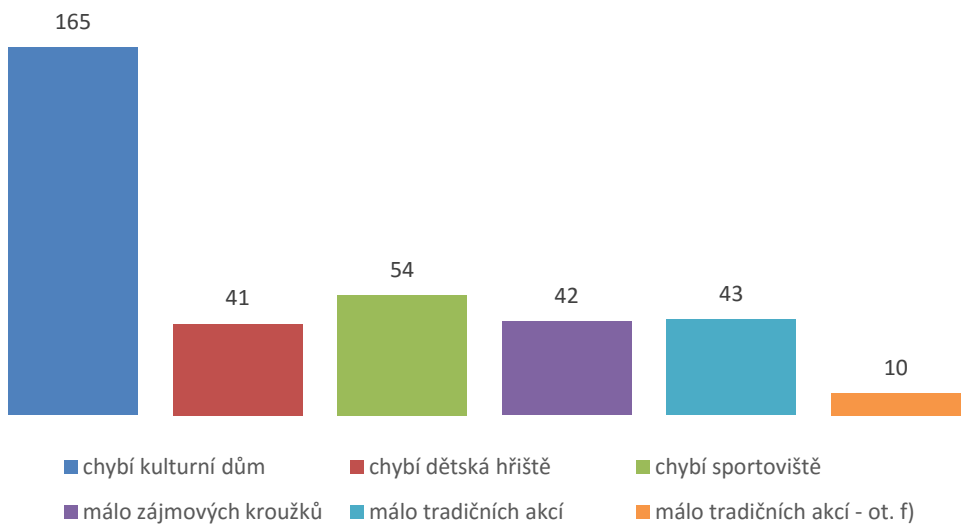




Bydlení a občanská vybavenost - četnost odpovědí dle témat



Kultura, sport a volný čas - četnost odpovědí dle témat

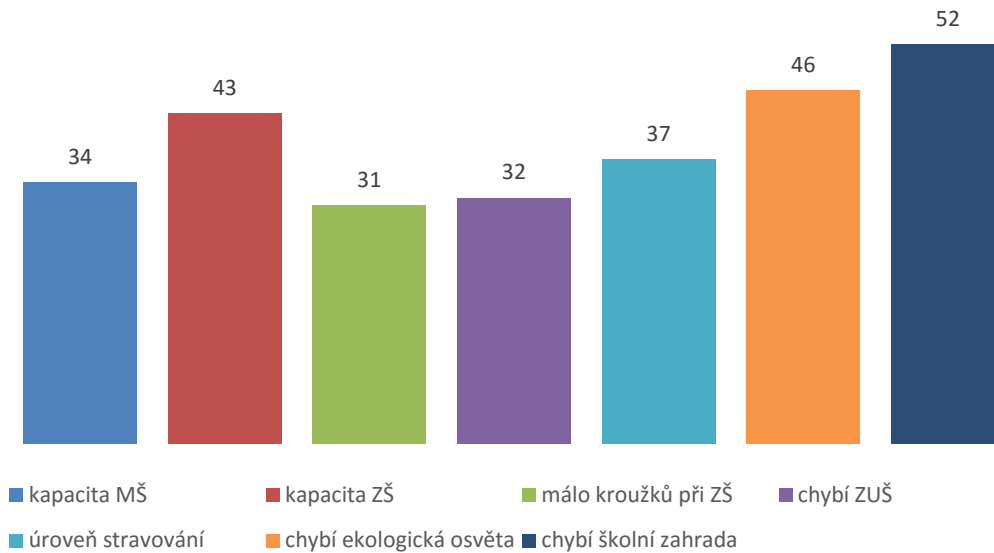


málo tradičních akcí

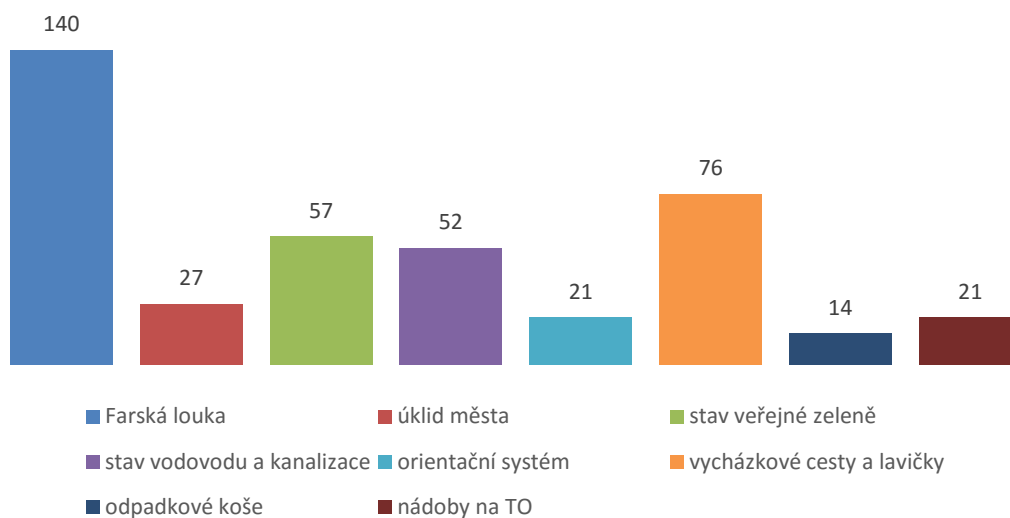
10

májka; Morena; pout' s atrakcemi pro děti; téměř žádné víkendové akce; špatná propagace akcí; pálení čarodějnic; trapný a stále stejný program Slavností města

Vzdělávání, školství, osvěta - četnost odpovědí dle témat



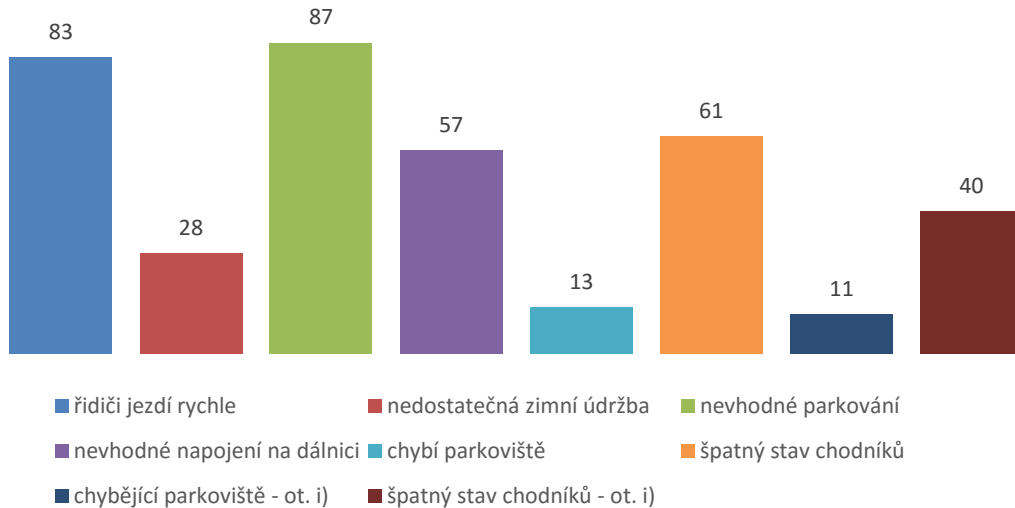
Veřejná prostranství, infrastruktura a čistota města - četnost odpovědí dle témat



chybějící nádoby na TO	chybějící odpadkové koše
12	
Jivenská (oděvy, obuv, elektro); u školy na plasty; nedostatečná kapacita nádob na TO; sběrné nádoby stojí na trávníku; chybí na tuky a oleje, textil u školy a na Jivenské; chybí nádoby na plastový odpad a bio odpad; na sklo; nedůstojný systém třídění odpadu - plastové pytle pravidelně hyzdící okolí cest a domů; u školy by měl být kontejner na plast	Jivenská; koš u křižovatky Lesní - Růžová; bývalá Strážnice; nedostatek košů na psí exkrementy v centru města; u Jervalu; koš v Úzké ul.

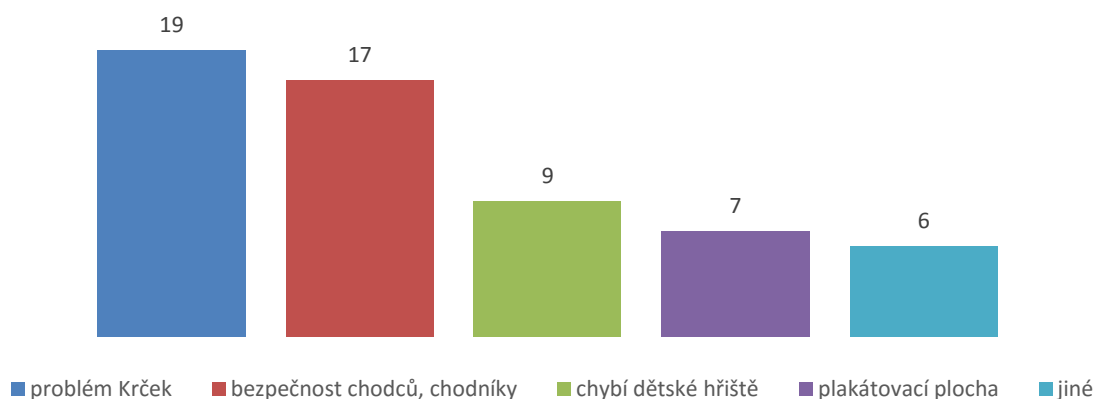


Silnice, chodníky a dopravní spojení - četnost odpovědí dle témat



chybějící parkoviště	špatný stav chodníků
11	40
u hřbitova; pošta; u kr. rybníka; nedostatečná kapacita současných (Flop); chybí záchytné parkoviště na Rozcestí; u tělocvičny; Dlouhá ul.; úzký vjezd na parkoviště u školy; naprosto nevhodné parkování v silnici Hlincohorská; zpevněné parkoviště v Hlinsku - zejména v křižovatce "Krček!	Krček; Sivenská ul.; okolí školky; Adamovská serpentina; u zubaře; Nová ul.; Veska; Poštovní ul.; přes hráz rybníka; chybí chodník od Jivenské ul. na konec obce a od rozcestí k zámku; Květinová; celá Dlouhá ul., někde chybí chodníky úplně - např. okolo Strážnice, v Hlinsku k bytovce, ul. Lipová a Dlouhá; Adamovská ul - chybí zábradlí; Růžová - slepá ulička; ul. Olšová; chybí bezbariérové chodníky; chodník na Třeboňské od Jivenské nahoru z recyklátu - neschůdný; chodník na hrázi Královského rybníka schůdný pouze v trekové obuvi; Nová ulice chodníky v havarijním stavu; dlažební kostky Na Staré cestě a Svážné ul. - při dešti a minimální námraze neschůdné, díry, prohlubně; chodníky bez sjezdů - s kočárkem je to náročné; špatná zimní údržba; ulice Pod zámkem; u pošty; nad hřbitovem

Pokud jste z Hlinska, co vidíte jako hlavní problémy této místní části?





Seznam tabulek

TABULKA 1	ROZLOHA MĚSTA, TYPOLOGIE A VÝMĚRY POZEMKŮ DLE DRUHU JEJICH VYUŽITÍ (V HA)	6
TABULKA 2	VZDÁLENOST OD KRAJSKÉHO MĚSTA A ORP	8
TABULKA 3	DLOUHODOBÝ VÝVOJ CELKOVÉHO POČTU OBYVATEL MĚSTA	9
TABULKA 4	POHYB A ZMĚNY VE STRUKTUŘE OBYVATEL MĚSTA RUDOLFOV V LETECH 2007-2018	9
TABULKA 5	VÝVOJ VĚKOVÉ STRUKTURY OBYVATEL MĚSTA RUDOLFOV V LETECH 2008-2017	10
TABULKA 6	SROVNÁNÍ VĚKOVÉ STRUKTURY MĚSTA RUDOLFOV A VYBRANÝCH OBCÍ (2017).....	11
TABULKA 7	SŇATKY, ROZVODY, POTRATY VE MĚSTĚ 2000-2018	11
TABULKA 8	OBYVATELSTVO MĚSTA RUDOLFOV DLE NEJVYŠŠÍHO DOSAŽENÉHO VZDĚLÁNÍ (2011)	12
TABULKA 9	OBYVATELSTVO MĚSTA RUDOLFOV DLE NEJVYŠŠÍHO DOSAŽENÉHO VZDĚLÁNÍ (2001)	12
TABULKA 10	OBYVATELSTVO MĚSTA DLE EKONOMICKÉ AKTIVITY (2011, SLDB)	13
TABULKA 11	VÝVOJ POČTU UCHAZEČŮ O ZAMĚSTNÁNÍ A PODÍLU NEZAMĚSTNANÝCH 2014-2019	14
TABULKA 12	VYJÍŽDKA ZA VZDĚLÁVÁNÍM A ZAMĚSTNÁNÍM	14
TABULKA 13	PODNIKATELSKÉ SUBJEKTY PODLE PRÁVNÍ FORMY 2018	15
TABULKA 14	VÝVOJ POČTU A STRUKTURY EKONOMICKÝCH SUBJEKTŮ V RUDOLFOVĚ 2011-2018	16
TABULKA 15	SROVNÁNÍ PODNIK. SUBJEKTŮ DLE EK. ČINNOSTI A DLE PRÁVNÍ FORMY (2018)	17
TABULKA 16	SROVNÁNÍ BYTOVÉ VÝSTAVBY S OKOLNÍMI OBCEMI 2008-2017	32
TABULKA 17	SROVNÁNÍ CELKOVÉHO OBJEMU BYTOVÉ VÝSTAVBY S OKOLNÍMI OBCEMI 2008-2017	32
TABULKA 18	POČET DOKONČENÝCH BYTŮ VE SO ORP JIHOČESKÉHO KRAJE	33
TABULKA 19	STATISTIKA TRESTNÝCH ČINŮ V OBVODNÍM ODDĚLENÍ SUCHÉ VRBNÉ 2013-2018	34
TABULKA 20	STATISTIKA TRESTNÝCH ČINŮ V OBVODNÍM ODDĚLENÍ LIŠOV 2013-2018.....	34
TABULKA 21	POROVNÁNÍ INTENZITY DOPRAVY V LETECH 2010 A 2016 (II/634 A III/1468).....	40
TABULKA 22	POROVNÁNÍ INTENZITY DOPRAVY V LETECH 2010 A 2016 (II/634, VRÁTO).....	40
TABULKA 23	LINKY VLD PROCHÁZEJÍCÍ MĚSTEM RUDOLFOV (2019).....	41

Seznam obrázků

OBRÁZEK 1	SPRÁVNÍ ÚZEMÍ MĚSTA RUDOLFOV	5
OBRÁZEK 2	ÚZEMÍ RUDOLFOVA A SOUSEDÍCÍCH OBCÍ	7
OBRÁZEK 3	POHYB OBYVATEL MĚSTA RUDOLFOV V LETECH 2014-2018	10
OBRÁZEK 4	VEDENÍ PĚŠÍ NAUČNÉ TRASY „CESTA KOLEM HORNICKÉHO MĚSTA“	20
OBRÁZEK 5	VYMEZENÍ PODDOLOVANÝCH ÚZEMÍ A DŮLNÍCH DĚL NA ÚZEMÍ MĚSTA RUDOLFOV.....	22
OBRÁZEK 5	HLAVNÍ VEŘEJNÁ PROSTRANSTVÍ MĚSTA RUDOLFOV	25