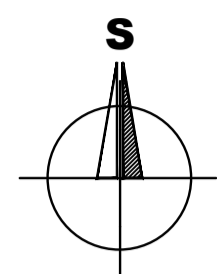


# I. ŘEŠENÍ ZMĚNY č.3 ÚP RUDOLFOV

## I.3. VÝKRES VEŘEJNĚ PROSPĚŠNÝCH STAVEB, OPATŘENÍ A ASANACÍ

### OPATŘENÍ OBECNÉ POVAHY



PLOCHY PRO VPS V OBLASTI ZÁSOBOVÁNÍM PLYNEM (NAVRHOVANÉ STŘEDOTLAKÉ PLYNOVODY)

- P.1-2.R.** PLOCHY PRO NAVRŽENÉ STŘEDOTLAKÉ ROZVODY ZEMNÍHO PLYNU V K.Ú. RUDOLFOV U Č. BUDĚJOVIC
- P.6-11.R.** PLOCHY PRO NAVRŽENÉ STŘEDOTLAKÉ ROZVODY ZEMNÍHO PLYNU V K.Ú. RUDOLFOV U Č. BUDĚJOVIC
- P.12-13.R.** PLOCHY PRO NAVRŽENÉ STŘEDOTLAKÉ ROZVODY ZEMNÍHO PLYNU V K.Ú. HLINSKO U VRÁTA
- TRASA NAVRŽENÝCH STŘEDOTLAKÝCH ROZVODŮ ZEMNÍHO PLYNU

PLOCHY PRO PAROVODY, TEPLOVODY A PŘEDÁVACÍ STANICE  
POZNÁMKA: VPS T.2.R ZRUŠENA

PLOCHY PRO VPO K OCHRANĚ PŘÍRODY - PRVKY ÚSES. PRO KTERÉ LZE PŘÁVA K POZEMLKŮM A STAVBÁM VYVLASTNIT

VEŘEJNĚ PROSPĚŠNÁ OPATŘENÍ K OCHRANĚ PŘÍRODY

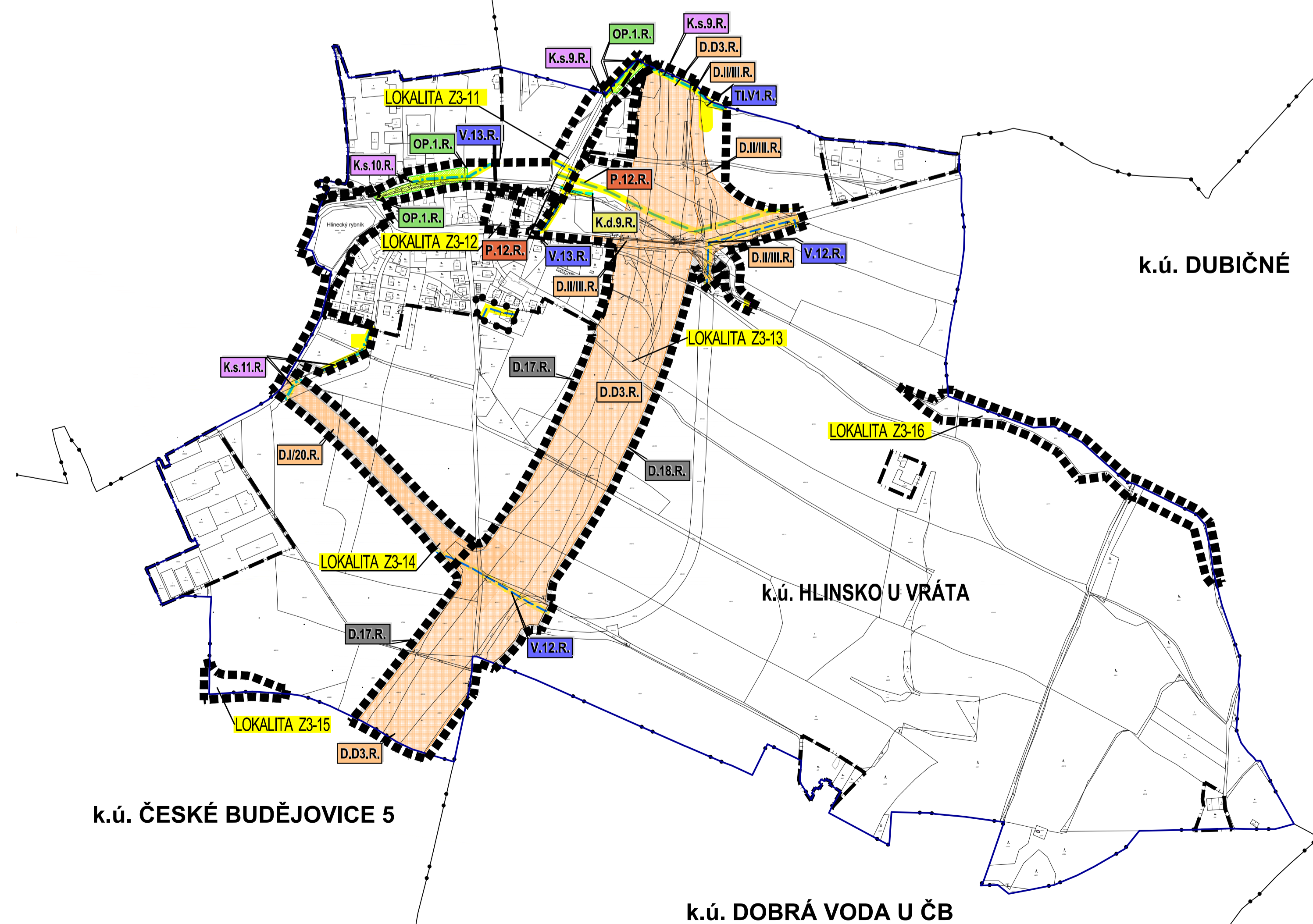
- OP.1.R.** LBK1, LOKÁLNÍ BIKORIDOR "HLINECKÝ RYBNÍK", k.ú. RUDOLFOV U Č. B., HLINSKO U VRÁTA, DL.210M
- OP.2.R.** PROTIPOVODŇOVÉ OPATŘENÍ - TERÉNNÍ PRŮLEH K ODVODU PŘÍVALOVÝCH DEŠŤ. VOD, DL.695M
- OP.3.R.** PROTIPOVODŇOVÉ OPATŘENÍ - TERÉNNÍ PRŮLEH K ODVODU PŘÍVALOVÝCH DEŠŤ. VOD, DL.123M
- OP.4.R.** PROTIPOVODŇOVÉ OPATŘENÍ - TERÉNNÍ PRŮLEH K ODVODU PŘÍVALOVÝCH DEŠŤ. VOD, 0.42ha

VEŘEJNĚ PROSPĚŠNÁ OPATŘENÍ K UMÍSTĚNÍ PLOCH VEŘEJNÝCH PROSTRANSTVÍ

- OP.6.R.** PLOCHA K UMÍSTĚNÍ PLOCH VEŘEJNÝCH PROSTRANSTVÍ - ZELENĚ VEŘEJNÁ V ROZSAHU 0,66 HA V K.Ú. RUDOLFOV U ČESKÝCH BUDĚJOVIC
- OP.7.R.** PLOCHA K UMÍSTĚNÍ PLOCH VEŘEJNÝCH PROSTRANSTVÍ - ZELENĚ VEŘEJNÁ V ROZSAHU 2,99 HA V K.Ú. RUDOLFOV U ČESKÝCH BUDĚJOVIC
- OP.8.R.** PLOCHA K UMÍSTĚNÍ PLOCH VEŘEJNÝCH PROSTRANSTVÍ - ZELENĚ VEŘEJNÁ V ROZSAHU 1,60 HA V K.Ú. RUDOLFOV U ČESKÝCH BUDĚJOVIC
- OP.9.R.** PLOCHA K UMÍSTĚNÍ PLOCH VEŘEJNÝCH PROSTRANSTVÍ - ZELENĚ VEŘEJNÁ V ROZSAHU 1,06 HA V K.Ú. RUDOLFOV U ČESKÝCH BUDĚJOVIC

k.ú. ČESKÉ BUDĚJOVICE 4

k.ú. VRÁTO

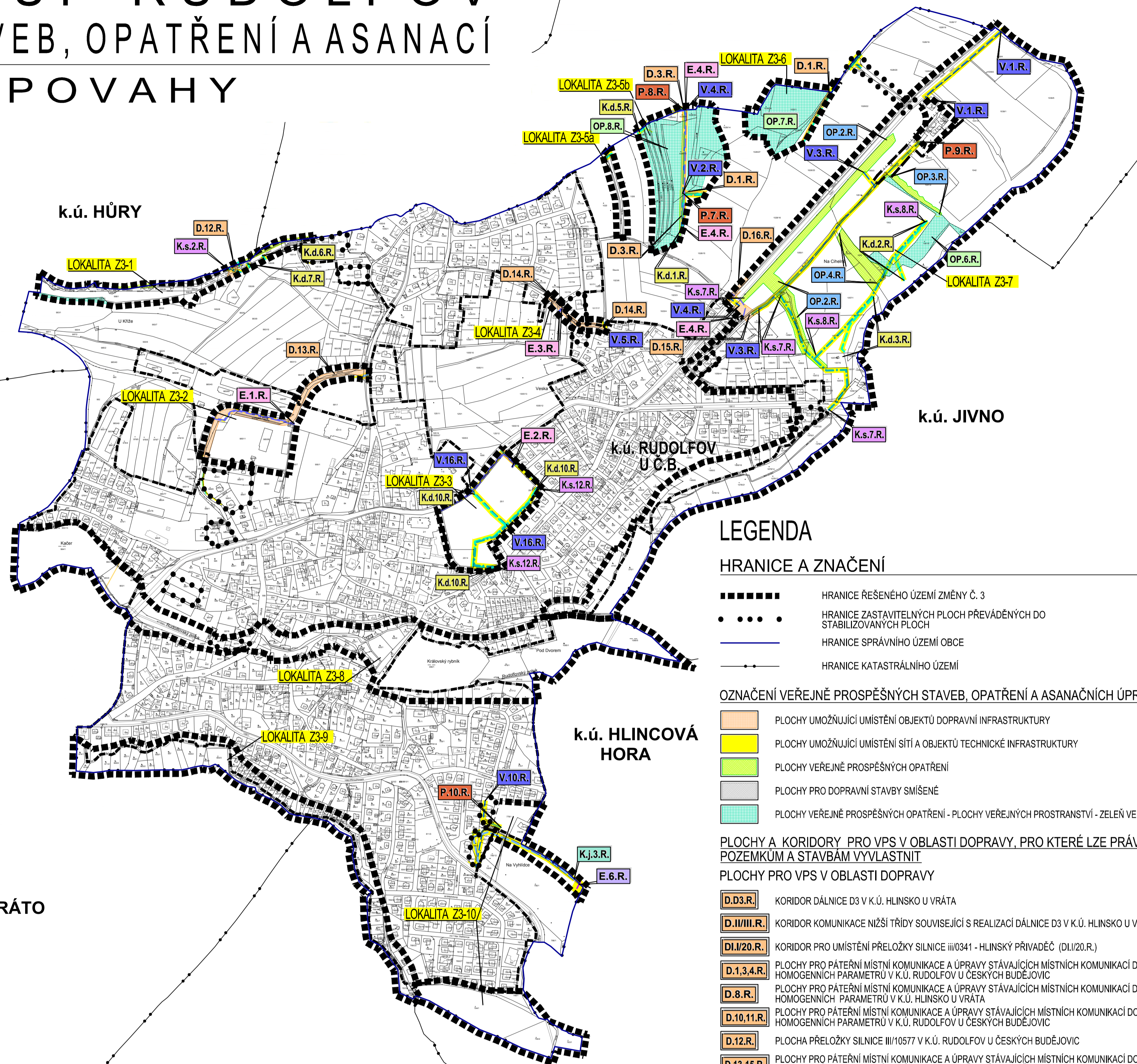


k.ú. ČESKÉ BUDĚJOVICE 5

k.ú. DOBRÁ VODA U ČB

k.ú. HÚRY

k.ú. ADAMOV U ČB



k.ú. RUDOLFOV U Č.B.

k.ú. HLINCŮVÁ HORA

#### LEGENDA

##### HRANICE A ZNAČENÍ

- HRANICE ŘEŠENÉHO ÚZEMÍ ZMĚNY Č. 3
- HRANICE ZASTAVITELNÝCH PLOCH PŘEVÁDĚNÝCH DO STABILIZOVANÝCH PLOCH
- HRANICE SPRÁVNÍHO ÚZEMÍ OBCE
- HRANICE KATASTRÁLNÍHO ÚZEMÍ

##### OZNAČENÍ VEŘEJNĚ PROSPĚŠNÝCH STAVEB, OPATŘENÍ A ASANAČNÍCH ÚPRAV

- PLOCHY UMOŽŇUJÍCÍ UMÍSTĚNÍ OBJEKTŮ DOPRAVNÍ INFRASTRUKTURY
- PLOCHY UMOŽŇUJÍCÍ UMÍSTĚNÍ SÍTÍ A OBJEKTŮ TECHNICKÉ INFRASTRUKTURY
- PLOCHY VEŘEJNĚ PROSPĚŠNÝCH OPATŘENÍ
- PLOCHY PRO DOPRAVNÍ STAVBY SMÍŠENÉ
- PLOCHY VEŘEJNĚ PROSPĚŠNÝCH OPATŘENÍ - PLOCHY VEŘEJNÝCH PROSTRANSTVÍ - ZELENĚ VEŘEJNÁ

##### PLOCHY A KORIDORY PRO VPS V OBLASTI DOPRAVY, PRO KTERÉ LZE PŘÁVA K POZEMLKŮM A STAVBÁM VYVLASTNIT

##### PLOCHY PRO VPS V OBLASTI DOPRAVY

- D.D3.R.** KORIDOR DÁLNIČE D3 V K.Ú. HLINSKO U VRÁTA
- D.IV.III.R.** KORIDOR KOMUNIKACE NIŽŠÍ TŘÍDY SOUVISEJÍCÍ S REALIZACÍ DÁLNIČE D3 V K.Ú. HLINSKO U VRÁTA
- D.II.II.20.R.** KORIDOR PRO UMÍSTĚNÍ PŘELOŽKY SILNICE III0341 - HLINSKÝ PŘÍVADĚC (DLI.20.R.)
- D.1.3.4.R.** PLOCHY PRO PÁTEŘNÍ MÍSTNÍ KOMUNIKACE A ÚPRAVY STÁVAJÍCÍCH MÍSTNÍCH KOMUNIKACÍ DO HOMOGENNÍCH PARAMETRŮ V K.Ú. RUDOLFOV U ČESKÝCH BUDĚJOVIC
- D.8.R.** PLOCHY PRO PÁTEŘNÍ MÍSTNÍ KOMUNIKACE A ÚPRAVY STÁVAJÍCÍCH MÍSTNÍCH KOMUNIKACÍ DO HOMOGENNÍCH PARAMETRŮ V K.Ú. HLINSKO U VRÁTA
- D.10.11.R.** PLOCHY PRO PÁTEŘNÍ MÍSTNÍ KOMUNIKACE A ÚPRAVY STÁVAJÍCÍCH MÍSTNÍCH KOMUNIKACÍ DO HOMOGENNÍCH PARAMETRŮ V K.Ú. RUDOLFOV U ČESKÝCH BUDĚJOVIC
- D.12.R.** PLOCHA PŘELOŽKY SILNICE III10577 V K.Ú. RUDOLFOV U ČESKÝCH BUDĚJOVIC
- D.13-15.R.** PLOCHY PRO PÁTEŘNÍ MÍSTNÍ KOMUNIKACE A ÚPRAVY STÁVAJÍCÍCH MÍSTNÍCH KOMUNIKACÍ DO HOMOGENNÍCH PARAMETRŮ V K.Ú. RUDOLFOV U ČESKÝCH BUDĚJOVIC
- D.16.R.** PLOCHA PRO UMÍSTĚNÍ STAVBY KŘÍŽOVATKY PRO NAPOJENÍ MÍSTNÍ KOMUNIKACE ŽAKOS RUDOLFOV -ADAMOV A PRO UMÍSTĚNÍ STAVBY OBRÁTILNÉ AUTOBUSOVÝCH LINEK HROMADNÉ DOPRAVY
- D.17.R.** SMÍŠENÁ PLOCHA DOPRAVNÍ SD.1a.R./US. SD.1b.R./US PRO MIMOÚROVŇOVOU KŘÍŽOVATKU DÁLNIČE D3 V K.Ú. HLINSKO U VRÁTA
- D.18.R.** SMÍŠENÁ PLOCHA DOPRAVNÍ SD.2.R./US PRO MIMOÚROVŇOVOU KŘÍŽOVATKU DÁLNIČE D3 V K.Ú. HLINSKO U VRÁTA

POZNÁMKA: VPS D.2.R. SE RUSÍ Z DŮVODU JEJÍ REALIZACE. VPS D.6.R. NOVĚ PŘEJMENOVÁNA NA D.D3.R. VPS D.7.R. A D.9.R. NOVĚ PŘEJMENOVÁNY NA D.IV.III.R.

##### ZÁZNAM O ÚČINNOSTI:

- a. VYDÁVÁJÍCÍ SPRÁVNÍ ORGÁN:  
ZASTUPITELSTVO MĚSTA RUDOLFOV
- b. DATUM BYTÍ ÚČINNOSTI:  
02.07.2020
- c. OPRAVNĚNÁ ÚŘEDNÍ OSOBA POŘIZOVATELE:  
jméno a příjmení: Ing. Libuše Pfauserová  
FUNKCE:  
oprávněná úřední osoba pořizovatele  
PODPIS:  
jméno a příjmení: Vít Kavaler  
FUNKCE:  
starosta Města Rudolfov  
PODPIS:  
Otisk úředního razítka pořizovatele:

##### PLOCHY A KORIDORY PRO VPS V OBLASTI TECHNICKÉ INFRASTRUKTURY, PRO KTERÉ LZE PŘÁVA K POZEMLKŮM A STAVBÁM VYVLASTNIT

##### PLOCHY PRO VPS V OBLASTI VODNÍHO HOSPODÁŘSTVÍ (VODOVOD. ŘADY, VODOJEMY)

- T.I.V.1.R.** PLOCHA PRO KORIDOR DÁLKOVÉHO VODOVODU V K.Ú. HLINSKO U VRÁTA
- V.1-16.R.** PLOCHY PRO NAVRHOVANÉ VODOVODNÍ ŘADY
- TRASA NAVRŽENÝCH ROZVODŮ VODOVOD. ŘADŮ

##### PLOCHY PRO VPS V OBLASTI VODNÍHO HOSPODÁŘSTVÍ (NAVRH. SPLAŠKOVÁ KANALIZACE)

- K.s.1-12.R.** PLOCHY PRO NAVRHOVANÉ KANALIZAČNÍ ŘADY SPLAŠKOVÉ KANALIZACE, ČERPAČÍ STANICE SPLAŠKOVÝCH VOD
- TRASA NAVRŽENÝCH ROZVODŮ SPLAŠKOVÉ KANALIZACE
- NAVRŽENÉ ČERPAČÍ STANICE SPLAŠKOVÝCH VOD

##### PLOCHY PRO VPS V OBLASTI VODNÍHO HOSPODÁŘSTVÍ (NAVRHOVANÁ DEŠŤOVÁ KANALIZACE A VÝÚSTNÍ OBJEKTY)

- K.d.1-10.R.** PLOCHY PRO NAVRHOVANÉ KANALIZAČNÍ ŘADY DEŠŤOVÉ KANALIZACE A VÝÚSTNÍ OBJEKTY
- TRASA NAVRŽENÝCH ROZVODŮ DEŠŤOVÉ KANALIZACE

##### PLOCHY PRO VPS V OBLASTI VODNÍHO HOSPODÁŘSTVÍ (NAVRHOVANÁ JEDNOTNÁ KANALIZACE)

- K.j.1-3.R.** PLOCHY PRO NAVRHOVANÉ KANALIZAČNÍ ŘADY JEDNOTNÉ KANALIZACE
- TRASA NAVRŽENÝCH ROZVODŮ JEDNOTNÉ KANALIZACE

##### PLOCHY PRO VPS V OBLASTI ELEKTRO ENERGETIKY (NAVRH. VENK. VEDENÍ VN, DISTRIBUČNÍ TRAFOSTANICE)

- E.6-7.R.** PLOCHY PRO NAVRHOVANÉ NADZEMNÍ VEDENÍ VN 22kV, PŘÍPOJ. VEDENÍ A DISTRIBUČNÍ TRAFOSTANICE
- TRASA NAVRŽENÝCH ROZVODŮ EL. VEDENÍ VN 22kV

##### PLOCHY PRO VPS V OBLASTI ELEKTRO ENERGETIKY (NAVRH. VENK. VEDENÍ VN KABELOVÉ A DISTRIBUČNÍ TRAFOSTANICE)

- E.1-5.R.** PLOCHY PRO NAVRHOVANÉ PODZEMNÍ KABELOVÉ VEDENÍ VN 22kV A DISTRIBUČNÍ TRAFOSTANICE
- TRASA NAVRŽENÝCH ROZVODŮ EL. VEDENÍ VN 22kV - KABELOVÉ

B. BRŮHA A KRAMPERA, ARCHITEKTI, spol. s r. o.  
PROJEKČNÍ A INŽENYRSKÁ KANCELÁŘ, VOŠNÍ 127/42, 370 06 ČESKÉ BUDĚJOVICE, IČO: 238742923, info@brachitekti.cz

VEDOUcí PROJEKTANT	ZODPOVĚDNÝ PROJEKTANT	KRESLIL
ING. ARCH. J. BRŮHA	ING. ARCH. J. BRŮHA	IVA KRÝCHOVÁ
POŘIZOVATEL	MÚ RUDOLFOV	OPRAVNĚNÁ ÚŘEDNÍ OSOBA: ING. L. PFAUSEROVÁ
AKCE	ZMĚNA č. 3 ÚP RUDOLFOV	ČÍSLO VÝKRESU 13
VÝKRES I.3. VÝKRES VEŘEJNĚ PROSPĚŠNÝCH STAVEB, OPATŘENÍ A ASANACÍ	STUPEŇ OPATŘENÍ OBECNÉ POVAHY	ČÍSLO PÁRE
STUPEŇ OPATŘENÍ OBECNÉ POVAHY	MĚRITKO 1:5 000	DATAUM 07/2020
FORMAT 10x44	ČÍSLO ZAKAZKY 15-049,7	